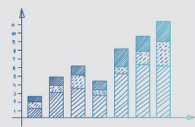
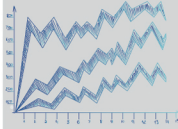
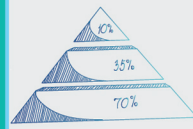



النشرة السنوية لنتائج حوادث السيارات والقطارات عام ٢٠٢٤ The Annual Bulletin Results of Car & Train Accidents 2024



إصدار ابريل ٢٠٢٥
Issue :Apr 2025

مرجع رقم ٧١ - ٢١١٢١ - ٢٠٢٤
Ref. No. 71 - 21121- 2024



الجهاز المركزي
للتعبئة العامة والإحصاء
C A P M A S



جمهورية مصر العربية
Arab Republic of Egypt

النشرة السنوية
لنتائج حوادث السيارات والقطارات
عام ٢٠٢٤
The Annual Bulletin
Results of Car & Train Accidents
2024

عند إعادة نشر أو إقتباس
أى مادة من هذا الإصدار يرجى الإشارة إلى المصدر وهو
الجهاز المركزي للتعبئة العامة والإحصاء
When republish or quote any materials from this issue
please refer to the source that is Central Agency for
public mobilization and statistics

إصدار ابريل ٢٠٢٥
Issue : Apr. 2025

مرجع رقم ٧١ - ٢١١٢١ - ٢٠٢٤
Ref. No. 71 - 21121- 2024

التقديم

تعتبر الحوادث على الطرق وما ينتج عنها من فقد للبشرية والموارد المادية التي تقدر بملايين الدولارات سنوياً من أهم الظواهر التي تواجه دول العالم علي جميع مستوياتها المتقدم منها والنامي وقد زاد من خطورة هذه الظاهرة تزايد أعداد السكان والمركبات.

تسعي مصر خلال السنوات الأخيرة بذل الجهود لتحسين الطرق وجعلها مطابقة للمواصفات العالمية وذلك للحد من الحوادث وتخفيض أعداد الوفيات والإصابات الناتجة عنها

يقوم الجهاز المركزي للتعبئة العامة والإحصاء بإصدار النشرة السنوية " لنتائج حوادث السيارات والقطارات عام ٢٠٢٤ " والتي تتضمن بيانات عن إجمالي نتائج حوادث السيارات والقطارات على مستوى محافظات الجمهورية.

يقدم الجهاز هذه النشرة لصانعي القرار والباحثين والمهتمين بهذا المجال آملاً أن تحقق الفائدة المرجوة منها

والله ولي التوفيق ،،،

لواء/ خيرت محمد بركات
رئيس الجهاز المركزي للتعبئة العامة والاحصاء

Introduction

Road accidents and resulting loss of human and material resources, estimated at millions of dollars annually, considered among the most important phenomena facing world countries at all levels, both developed and developing danger of such phenomenon has increased by increasing population and vehicles

In recent years efforts have been made in Egypt to improve roads according to international standards in order to reduce accidents and reduce number of resulting deaths and injuries.

Central Agency for Public Mobilization and Statistics (CAPMAS) issues Annual Bulletin of " Car and Train Accident results in 2024 which includes data on total car and Train accidents results at governorates level.

Such publication is provided to decision makers, researchers and those interested in this field

Hopping that it will achieve its desired benefit

Best Regards,,,

Gen.\ Khirat Mohamed Barakat

CAPMAS President

الفهرس index

NO.of Table	Item	الصفحة	البيان	رقم الجدول
		PAGE		
	Methodology of the Bulletin	1	المنهجية	
	statistical Indicators	5	المؤشرات الاحصائية	
	<u>Chapter 1: Comparison between car and train Accidents during the period (2020-2024)</u>		<u>الفصل الاول : مقارنة بين نتائج حوادث السيارات والقطارات خلال الفترة (٢٠٢٠-٢٠٢٤)</u>	
1	Results of car and train accidents during the period (2020–2024)	11	نتائج حوادث السيارات والقطارات خلال الفترة (٢٠٢٠-٢٠٢٤)	١
2	Number of accident results (cars and trains) and the rate of cruelty during the period (2020–2024)	12	عدد نتائج الحوادث (السيارات والقطارات) ومعدل القسوة خلال الفترة (٢٠٢٠-٢٠٢٤)	٢
3	Death Rate in Road Accidents (injured or deceased / 100 thousand inhabitants) during the period (2020–2024)	13	معدل الاصابة والوفاه في حوادث السيارات على الطرق (مصاب او متوفى/ ١٠٠ ألف نسمة) خلال الفترة (٢٠٢٠ - ٢٠٢٤)	٣
	<u>Chapter 2: results of car accidents on the roads</u>		<u>الفصل الثاني : نتائج حوادث السيارات علي الطرق</u>	
	<u>First: Injureds</u>		<u>أولا : المصابين</u>	
4	Total number of road accident injuries by months of the year during the period (2020–2024)	16	اجمالي عدد اصابات حوادث الطرق حسب شهور السنة خلال الفترة (٢٠٢٠ - ٢٠٢٤)	٤
5	A statement of the number of road accident injuries in the governorates according to the months of the year in 2024	17	بيان بعدد اصابات حوادث الطرق بالمحافظات حسب شهور السنة عام ٢٠٢٤	٥
6	Total road accident injuries by type during the period (2020–2024)	18	اجمالي مصابي حوادث الطرق حسب النوع خلال الفترة (٢٠٢٠-٢٠٢٤)	٦
7	Distribution of road accident injuries in the governorates by type in 2024	19	توزيع مصابي حوادث الطرق بالمحافظات حسب النوع عام ٢٠٢٤	٧
8	Distribution of road accident injuries by age groups during the period (2020–2024)	20	توزيع مصابي حوادث الطرق حسب فئات السن خلال الفترة (٢٠٢٠-٢٠٢٤)	٨
9	Distribution of road accident injuries in the governorates by age groups in 2024	21	توزيع مصابي حوادث الطرق بالمحافظات حسب فئات السن عام ٢٠٢٤	٩
10	Total number of road accident injuries by road user (2020–2024)	22	اجمالي عدد اصابات حوادث الطرق حسب مستخدم الطريق (٢٠٢٠-٢٠٢٤)	١٠

تابع الفهرس Continue the index

NO.of Table	Item	الصفحة	البيان	رقم الجدول
		PAGE		
11	A statement of the number of road accident injuries in the governorates by road user in 2024	23	بيان بعدد اصابات حوادث الطرق بالمحافظات حسب مستخدم الطريق عام ٢٠٢٤	١١
12	Statement of the number of road accident injuries by type of vehicle during the period (2020–2024)	24	بيان بعدد اصابات حوادث الطرق حسب نوع المركبه خلال الفترة (٢٠٢٤-٢٠٢٠)	١٢
13	Statement of the number of road injuries by type of vehicle at goverantes level for 2024	25	بيان بعدد اصابات الطرق حسب نوع المركبه علي مستوي المحافظات عن عام ٢٠٢٤	١٣
	<u>Second: The deceased</u>		<u>ثانياً : المتوفين</u>	
14	Total number of road accident deaths by months of the year during the period (2020 – 2024)	27	اجمالي عدد المتوفين حوادث الطرق حسب شهور السنة خلال الفترة (٢٠٢٤ - ٢٠٢٠)	١٤
15	Number of road accident deaths by months of year at the Governoret level in 2024	28	عدد متوفين حوادث الطرق حسب شهور السنة علي مستوى المحافظات عام ٢٠٢٤	١٥
16	Total road accident deaths by type during the period (2020–2024)	29	اجمالي متوفين حوادث الطرق حسب النوع خلال الفترة (٢٠٢٤-٢٠٢٠)	١٦
17	Distribution of road accident deaths by type at the level of governamate 2024	30	توزيع متوفين حوادث الطرق حسب النوع علي المستوي المحافظات ٢٠٢٤	١٧
18	Distribution of road accident deaths by age groups during the period (2020–2024)	31	توزيع متوفين حوادث الطرق حسب فئات السن خلال الفترة (٢٠٢٤-٢٠٢٠)	١٨
19	Distribution of road accident deaths by age groups at the Governoret level in 2024	32	توزيع متوفين حوادث الطرق حسب فئات السن علي مستوى المحافظات عام ٢٠٢٤	١٩
20	Total Number of Road Accident Deaths by Road User (2020–2024)	33	اجمالي عدد الوفيات حوادث الطرق حسب مستخدم الطريق (٢٠٢٤-٢٠٢٠)	٢٠
21	Total number of road accident deaths by road use rat the Governoret level in 2024	34	اجمالي عدد الوفيات حوادث الطرق حسب مستخدم الطريق علي مستوى المحافظات عام ٢٠٢٤	٢١
22	Total number of road accident deaths by type of vehicle during the period (2020–2024)	35	اجمالي عدد وفيات حوادث الطرق حسب نوع المركبه خلال الفترة (٢٠٢٤-٢٠٢٠)	٢٢
23	Total Number of Road Deaths by Type of Vehicle at the Governorate Level for 2024	36	اجمالي عدد وفيات الطرق حسب نوع المركبه علي مستوي المحافظات عن عام ٢٠٢٤	٢٣
24	Road vehicle accident rates and Percentage of change during the years (2023, 2024)	37	معدلات حوادث السيارات علي الطرق ونسب التغير خلال عامي (٢٠٢٤ ، ٢٠٢٣)	٢٤

تابع الفهرس Continue the index

NO.of Table	Item	الصفحة	البيان	رقم الجدول
		PAGE		
	<u>Chapter 3</u> <u>Ambulance Points and most dangerous points on the roads</u>		<u>الفصل الثالث</u> <u>نقاط الاسعاف والنقاط الأكثر خطورة على الطرق</u>	
25	Number of ambulance centers in proportion to the population at the governorate level in 2024	39	عدد مراكز الاسعاف منسوبا لعدد السكان على مستوى المحافظات عام ٢٠٢٤	٢٥
26	Most dangerous points on the roads, ambulance points and the number of cars for the year 2024	40	النقاط الأكثر خطورة على الطرق ونقاط الإسعاف وعدد السيارات لعام ٢٠٢٤	٢٦
	<u>Chapter 4</u> <u>Train accidents causes and their results</u>		<u>الفصل الرابع</u> <u>حوادث القطارات أسبابها ونتائجها</u>	
27	Train accident rate the responsibility of the authority and the responsibility of others and its consequences from the deceased and injured compared to total number of passengers during the period (2020–2024)	46	معدل حوادث القطارات مسئولية الهيئة ومسئولية الغير و نتائجها من المتوفين والمصابين مقارنة بإجمالي عدد الركاب خلال الفترة (٢٠٢٠ - ٢٠٢٤)	٢٧
28	Number of train accidents according to responsibility during the period (2020–2024)	47	عدد حوادث القطارات تبعاً للمسؤولية خلال الفترة من (٢٠٢٠ - ٢٠٢٤)	٢٨
29	Number of train accidents the responsibility of the authority and third parties, their consequences, the rate of danger and the rate of cruelty during the period from (2020–2024)	48	عدد حوادث القطارات مسئولية الهيئة ومسئولية الغير ونتائجها ومعدل الخطورة ومعدل القسوة خلال الفترة من (٢٠٢٠ - ٢٠٢٤)	٢٩
30	Number of train accidents cases at the district level, according to responsibility in 2024	49	عدد حالات حوادث القطارات علي مستوي المناطق تبعاً للمسؤولية عام ٢٠٢٤	٣٠
31	Distribution of the number of train accidents cases and their consequences according to responsibility in 2024	50	توزيع عدد حالات حوادث القطارات ونتائجها تبعاً للمسؤولية عام ٢٠٢٤	٣١
32	Distribution of the number of train accidents at the district level according to responsibility in 2024	51	توزيع عدد حالات حوادث القطارات علي مستوي المناطق تبعاً للمسؤولية عام ٢٠٢٤	٣٢
33	Distribution of the number of train accidents cases and their consequences according to responsibility in 2024	52	توزيع عدد حالات حوادث القطارات ونتائجها تبعاً للمسؤولية عام ٢٠٢٤	٣٣

Index of graphs فهرس الاشكال البيانية

Figure number	Item	رقم الصفحة	البيان	رقم الشكل
		page number		
1	Number of deaths and Infected resulting from car accidents during the period (2020–2024)	11	اعداد المتوفين والمصابين الناتج عن حوادث السيارات خلال الفترة (٢٠٢٤-٢٠٢٠)	١
2	Number of deaths and Infected resulting from train accidents during the period (2020–2024)	11	اعداد المتوفين الناتج عن حوادث القطارات خلال الفترة (٢٠٢٤-٢٠٢٠)	٢
3	Car cruelty rate during the period (2020–2024)	12	معدل قسوة السيارات خلال الفترة (٢٠٢٤-٢٠٢٠)	٣
4	train cruelty rate during the period (2020–2024)	12	معدل قسوة القطارات خلال الفترة (٢٠٢٤-٢٠٢٠)	٤
5	Death Rate in Road Accidents (injured / 100 thousand inhabitants) during the period (2020–2024)	13	معدل الاصابة والوفاه في حوادث السيارات على الطرق (مصاب / ١٠٠ ألف نسمة) خلال الفترة (٢٠٢٤ - ٢٠٢٠)	٥
6	Number of road accident injuries by months of the year 2024	16	عدد اصابات حوادث الطرق حسب شهور عام ٢٠٢٤	٦
7	Total road accident injuries by type during the period (2020–2024)	18	اجمالي مصابي حوادث الطرق حسب النوع خلال الفترة (٢٠٢٤ -٢٠٢٠)	٧
8	Distribution of road accident injuries by age during the period (2020–2024)	20	توزيع مصابي حوادث الطرق حسب فئات السن خلال الفترة (٢٠٢٤ -٢٠٢٠)	٨
9	Total number of road accident injuries by road user during the period (2020–2024)	22	اجمالي عدد اصابات حوادث الطرق حسب مستخدم الطريق خلال الفترة (٢٠٢٤ -٢٠٢٠)	٩
10	Statement of the number of road accident injuries by type of vehicle during the period (2020–2024)	24	بيان بعدد اصابات حوادث الطرق حسب نوع المركبه خلال الفترة (٢٠٢٤-٢٠٢٠)	١٠
11	Number of road accident deaths by month of the year during the period (2020–2024)	27	عدد وفيات حوادث الطرق حسب شهور خلال الفترة (٢٠٢٤-٢٠٢٠)	١١
12	Total Road Accident Deaths by Type during the Period (2020–2024)	29	اجمالي متوفين حوادث الطرق حسب النوع خلال الفترة (٢٠٢٤ -٢٠٢٠)	١٢
18	Distribution of road accident deaths by age groups during the period (2020–2024)	31	توزيع متوفين حوادث الطرق حسب فئات السن خلال الفترة (٢٠٢٤ -٢٠٢٠)	١٣
23	Total Number of Road Accident Deaths by Road User during the period (2020–2024)	33	اجمالي عدد وفيات حوادث الطرق حسب مستخدم الطريق خلال الفترة (٢٠٢٤ -٢٠٢٠)	١٤
24	Total number of road accident deaths by type of vehicle during the period (2020–2024)	35	اجمالي عدد وفيات حوادث الطرق حسب نوع المركبه خلال الفترة (٢٠٢٤ -٢٠٢٠)	١٥

Continue index charts تابع فهرس الاشكال البيانية

Figure number	Item	رقم الصفحة	البيان	رقم الشكل
		page number		
16	Number of Train Accidents the responsibility of the authority and the responsibility of others and its consequences from the deceased and injured during the Period (2020–2024)	46	عدد حوادث القطارات مسؤولة الهيئة ومسؤولية الغير و نتائجها من المتوفين والمصابين خلال الفترة (٢٠٢٠ - ٢٠٢٤)	١٦
17	Number of train accidents according to responsibility during the period (2020–2024)	47	عدد حوادث القطارات تبعاً للمسؤولية خلال الفترة من (٢٠٢٠ - ٢٠٢٤)	١٧
18	the rate of severity rateduring the period (2020–2024)	48	معدل الخطورة خلال الفترة من (٢٠٢٠ - ٢٠٢٤)	١٨
19	the rate of cruelty rateduring the period (2020–2024)	48	معدل القسوة خلال الفترة من (٢٠٢٠ - ٢٠٢٤)	١٩
20	Number of train accidents cases at the district level according to responsibility in 2024	49	عدد حالات حوادث القطارات علي مستوى المناطق تبعاً للمسؤولية عام ٢٠٢٤	٢٠
21	Distribution of the results of train accidents according to responsibility in 2024	50	توزيع نتائج حوادث القطارات تبعاً للمسؤولية عام ٢٠٢٤	٢١

المنهجية الإحصائية

أولاً - الهدف من النشرة:

تهدف النشرة إلى حصر نتائج حوادث السيارات والقطارات على الطرق على مستوى الجمهورية

ثانياً - دورية النشرة:

تصدر النشرة سنوياً عن سنة ميلادية في شهر يونيو

ثالثاً - مصادر البيانات:

١- البيانات الخاصة بنتائج حوادث السيارات مصدرها وزارة الصحة (مديريات الشؤون الصحية بالمحافظات) بيانات الاصابات: من واقع المستشفيات العامة والمركزية

٢- البيانات الخاصة بحوادث القطارات مصدرها الهيئة القومية لسكك حديد مصر

رابعاً - التعاريف والمفاهيم المستخدمة:

أ- السيارات: -

١ - نتائج حوادث السيارات: تشمل (عدد المتوفين وعدد المصابين) المسجلة بسجلات وزارة الصحة.

٢ - الطريق: هو السطح الكلى المعد للمرور العام للكافة من مشاه وحيوان ومركبات وينقسم إلى طرق داخلية وطرق خارجية.

٣- الطرق السريعة: هي طرق مزدوجة بينها جزيرة فى المنتصف وتربط بين عواصم المحافظات والمدن الرئيسية ومواني الجمهورية ويكون الحرم أي المساحة المطروحة على جانبي الطريق لا تقل عن ٢٥ م.

٤- معدل الخطورة للحادثة: هو كلا من حالات الوفاة والإصابة الناتجة عن كل حادثة

والخطورة تعنى زيادة حالات الوفاة أو الإصابة الناتجة عن الحادثة الواحدة

معدل الخطورة = (المتوفين + المصابين) / عدد الحوادث

٥- معدل قسوة الحادث: هو عدد الوفيات لكل ١٠٠ مصاب.

معدل القسوة = (المتوفين / المصابين) × ١٠٠

٦- معدل الوفاة أو الإصابة من السكان: هو عدد الوفيات أو المصابين لكل ١٠٠ الف من السكان.

معدل الوفاة أو الإصابة = (المتوفين أو المصابين / عدد السكان التقديري في منتصف العام) × ١٠٠٠٠٠

٧- تم تحديث بعض بيانات السلسلة الزمنية للمتوفين عن اعوام سابقة بواسطة المصدر (وزارة الصحة).

ب- نقاط الاسعاف: -

٨- نقاط الاسعاف: هي نقاط تركز لوحدات وسيارات اسعاف موزعة جغرافياً

ج- القطارات: -

٩- حادث غير جسيم: هو أي حادث ينتج عنه إصابات جسيمة تقل عن (٥) اشخاص أو خسائر مادية بالوحدات المتحركة أو البنية الأساسية أو البيئة وتقل عن (٢) مليون جنية و لم ينتج عنه وفيات.

١٠- حادث جسيم: هو أي حادث ينتج عنه وفاة شخص أو عدد (٥) إصابات جسيمة فأكثر أو خسائر مادية كبيرة بالوحدات المتحركة أو البنية الأساسية أو البيئة وتتعدى (٢) مليون جنية.

١١- حوادث مسؤولية الهيئة: يعنى واقعة غير مقصودة أو غير مرغوب فيها أو سلسلة معينة من تلك الوقائع والتي تخلف عواقب سلبية كانت هيئة السكك الحديدية سبب فيها (سقوط – محاشرة – تصادم – تصادم بنهاية السكة – مراكبة – الاصطدام بعائق – حوادث المزلقات – حوادث الجرارات – حوادث العربات).

١٢- حوادث مسؤولية الغير: يعنى واقعة غير مقصودة أو غير مرغوب فيها أو سلسلة معينة من تلك الوقائع والتي تخلف عواقب سلبية كانت العوامل الخارجية سبب فيها وليست بسبب هيئة السكة الحديد (سقوط – الاصطدام بعائق – حوادث مزلقات – حوادث المعابر الغير قانونية) .

١٣- حوادث الأشخاص: هي الحوادث التي تحدث للأفراد بسبب حركة الوحدات المتحركة (الركاب اثناء الصعود او النزول – مستخدم مزلقان – التواجد بمكان غير مصرح به)

١٤- حوادث العاملين: يعنى حوادث تصيب العاملين بالهيئة نتيجة عملهم على السكة أو بجوار الوحدات المتحركة.

١٥- محاشرة : يعنى احتكاك جانبي بين قطار و قطار آخر أو عربة سكة حديد أو بوحدة متحركة.

١٦- مراكية: اندفاع وانحدار وحدة على وحدة أخرى او عربة واقفة بسرعة منخفضة أدت الى تلفيات.

١٧- سقوط: يعنى أي حالة تخرج فيها عجلة واحدة على الأقل من عجلات القطار عن القضبان

١٨- تصادم: يعنى اصطدام الجزء الامامي او الخلفي لقطار بالجزء الامامي او الخلفي لقطار اخر او عربة او وحدة متحركة

١٩- تصادم بنهاية السكة: يعنى اصطدام القطارات بتصادمات نهاية الأرصفة او السكك

٢٠- الاصطدام بعائق: يعنى اصطدام او احتكاك جزء من الوحدات المتحركة بأشياء ثابتة موجودة على او بالقرب من السكة الحديد

٢١- حوادث مزلقات: يعنى اصطدام او احتكاك جزء من الوحدات المتحركة بأشياء ثابتة متحركة تعبر المزلقان او ثابتة او مؤقتة موجودة على او بالقرب من سكة المزلقان وينتج عنها تلفيات او اصابات او وفيات لأي من الطرفين.

٢٢- حرائق الجرارات و حرائق العربات : يقصد بها الحرائق و الانفجارات التي تحدث في مركبات السكة الحديد بما في ذلك حمولاتها اثناء سيرها او توقفها مما يتطلب طلب المطافئ .

٢٣- معدل الوفيات مع الاصابة (FWSI): هو قياس نتائج الحوادث الجسيمة بجمع الوفيات والاصابات الخطيرة (اصابة خطيرة واحدة تعادل احصائية ١,٠ وفاة)

معدل الوفيات مع الاصابة = (عدد الوفيات + ١,٠ من الاصابات الخطيرة)

خامساً - الرموز المستخدمة

() الرقم بالسالب

(...) غير متوفر

سادساً - طرق إتاحة البيانات

ورقى - CD – الموقع الالكتروني .

Statistical Methodology

I. Purpose of the Bulletin:

The bulletin aims to list the results of car and train accidents on the roads at the level of the governorates of the Republic

II. Bulletin Period:

The bulletin is issued annually for a calendar year in the month of June.

III. Data Sources:

- 1- Data on the results of car accidents from the Ministry of Health (directorates of health affairs in the governorates) Injury data: from the reality of public and central hospitals.
- 2- Data on train accidents sourced from the Egyptian National Railways.

IV. Definitions and concepts used:

1. The results of car accidents include (the number of dead and the number of injured) recorded in the records of the Ministry of Health.
2. The road is the total surface prepared for the general traffic of all walks and animals and vehicles and is divided into internal roads and external ways
3. Highways are double roads, including an island in the middle and link between the capitals of the provinces and major cities And the ports of the Republic and the campus shall be any area on the sides of the road
4. The severity of the accident : it is both Cases of death and injury resulting from each incident (danger mean increased deaths or injury resulting from one accident) , Severity rate = $(\text{deaths} + \text{injured}) / \text{number of accidents}$
5. cruelty rate: The number of death per 100 Injured , Rate of Cruelty = $(\text{deaths} / \text{injured}) \times 100$
6. Population death or injury rate: it is the number of deaths or injuries per 100.000 population. Population death or injury rate = $(\text{The number of deaths or injuries} / \text{Number of estimated population in the middle of the year}) \times 100000$
- 7- Some of the time series data of the deceased for previous years have been updated by the source (Ministry of Health).

B- Ambulance Points and the most dangerous areas:

- 8 - Ambulance Points: They are points of concentration for units and ambulances distributed geographically.

C-Trains:

- 9- Non-serious accident: It is any accident that results in serious injuries of less than (5) people or material losses to mobile units, infrastructure or the environment and less than (2) million pounds and did not result in deaths.
- 10- Serious accident: It is any accident that results in the death of a person or (5) serious injuries or more or significant material losses to mobile units, infrastructure or the environment, and exceeds (2) million pounds.

11- Accidents of the Authority's responsibility: means an unintentional or unwanted incident or a specific series of such facts that leave negative consequences that were caused by the Railways Authority (fall - insecting - collision - collision at the end of the track - riding - collision with an obstacle - level crossing accidents - tractor accidents - vehicle accidents).

12- Third Party Liability Accidents: It means an unintentional or unwanted incident or a specific series of such facts that leave negative consequences that were caused by external factors and not due to the railway authority (fall - collision with an obstacle - level crossing accidents - accidents of illegal crossings)

13- Accidents of persons: They are accidents that occur to individuals due to the movement of mobile units (passengers during boarding or disembarking - a level crossing user - being in an unauthorized place)

14. Personnel Accidents: means accidents affecting the Authority's employees as a result of their work on the track or next to mobile units.

15- Joint: means lateral friction between a train and another train, railway car or moving unit.

16- Compound: The rush and slope of one unit on another unit or vehicle parked at low speed led to damage.

17. Fall: means any situation in which at least one of the wheels of a train derails

18- Collision: means the collision of the front or back of a train with the front or back of another train, car or moving unit

19- Collision at the end of the track: means the collision of trains with collisions at the end of the platforms or tracks

20- Collision with an obstacle: means the collision or friction of part of the moving units with fixed objects located on or near the railway

21- Accidents of level crossings: means the collision or friction of part of the moving units with fixed moving objects crossing the level crossing, fixed or temporary located on or near the level crossing rail and resulting in damage, injuries or deaths to either party.

22. Tractor fires and vehicle fires: means fires and explosions that occur in railway vehicles, including their loads during their travel or stopping, which requires the request of firefighters.

23- Fatalities weighted serious injuries (FWSI): Means a measurement of the consequences of significant accident accidents combining fatalities and serious injuries , where 1 serious injury is considered statistically equivalent to 0.1 (FWSI = No. of fatalities + 0.1 No of SI).

V. Icons used

() The figure is negative

(...) Not available

VI. Methods of data availability

Paper - CD - Website.

مؤشرات النشرة

نتائج حوادث السيارات :

اولا : المصابين

١. بلغ عدد إصابات حوادث الطرق ٧٦٣٦٢ إصابة عام ٢٠٢٤ مقابل ٧١٠١٦ عام ٢٠٢٣ بنسبة ارتفاع ٧,٥٪.
٢. أعلى عدد اصابات على مستوى المحافظات في محافظة الدقهلية حيث بلغ ١٥٥٦٣ إصابة وأقل عدد إصابات في محافظة السويس حيث بلغ ٣٩ إصابة عام ٢٠٢٤.
٣. يعد شهر أكتوبر أعلي شهور السنة من حيث إصابات حوادث الطرق حيث بلغ ٧١٥٥ إصابة بينما شهر فبراير هو أقل الشهور حيث بلغ ٥٢٤١ إصابة عام ٢٠٢٤.
٤. بلغ عدد إصابات الذكور ٦١٨٥٣ مصاب عام ٢٠٢٤ بينما بلغ عدد إصابات الإناث ١٤٥٠٩ عام ٢٠٢٤.
٥. بالنسبة لفئات السن جاء أعلي عدد مصابين في الفئة العمرية (-١٥) بعدد ٢٤٧٤٥ مصاب ويليه فئة (-٢٥) بعدد ١٣٥٣١ مصاب ، بينما أقل عدد كان فئة (+٦٥) بعدد ٢٠٠٤ مصاب عام ٢٠٢٤ .
٦. جاءت إصابات حوادث الطرق حسب مستخدم الطريق (الركاب) في المرتبة الأولى بعدد ٢٢٨٤٥ راكب أقلها و بعدد ١١١٩٠ سائق عام ٢٠٢٤.
٧. بلغ معدل (مصاب / ١٠٠ الف نسمة) ٧١,٧ مصاب عام ٢٠٢٤ مقابل ٦٧,٥ مصاب عام ٢٠٢٣ بنسبة ارتفاع ٦,٢٪.

ثانيا: المتوفيين

١. بلغ عدد متوفين حوادث الطرق ٥٢٦٠ متوفي عام ٢٠٢٤ مقابل ٥٨٦١ عام ٢٠٢٣ بنسبة انخفاض ١٠,٣٪
٢. أعلى عدد للمتوفين على مستوى المحافظات في محافظة القاهرة حيث بلغ ٧٦٦ متوفي وأقل عدد متوفيين في محافظة السويس حيث بلغ ٦ متوفي عام ٢٠٢٤ .
٣. يعد شهر ابريل أعلي شهور السنة من حيث المتوفيين في حوادث الطرق حيث بلغا ٥٢٧ متوفي بينما شهر نوفمبر هو أقل الشهور حيث بلغ ٣٨٤ متوفي عام ٢٠٢٤ .

٤. بلغ عدد المتوفين من الذكور ٤٣٩٧ متوفي بينما بلغ عدد المتوفين من الإناث ٨٦٣ متوفي عام ٢٠٢٤
٥. بالنسبة لفئات السن جاء أعلى عدد متوفين في الفئة العمرية (١٥-) بعدد ١٢١٩ متوفي، بينما أقل عدد كان فئة (اقل من ٥ سنوات) بعدد ٢١٨ متوفي عام ٢٠٢٤.
٦. جاءت متوفين حوادث الطرق حسب مستخدم الطريق (المار بالطريق) في المرتبة الأولى بعدد ٢١٢٥ متوفي وأقلها (الراكب) بعدد ١١٧٤ متوفي عام ٢٠٢٤.
٧. بلغ معدل قسوة حوادث السيارات (عدد المتوفين لكل ١٠٠ مصاب) ٦,٩ عام ٢٠٢٤ مقابل ٨,٣ عام ٢٠٢٣ بنسبة انخفاض ١٦,٩٪.
٨. بلغ معدل (متوفي / ١٠٠ ألف نسمة) ٤,٩ متوفي عام ٢٠٢٤ مقابل ٥,٦ متوفي عام ٢٠٢٣ بنسبة انخفاض ١٢,٥٪.

نتائج حوادث القطارات:

١. بلغ عدد حوادث القطارات ٢٢٠ حادثة عام ٢٠٢٤ مقابل ١٨١ عام ٢٠٢٣ بنسبة ارتفاع ٢١,٥٪.
٢. بلغ أعلى عدد حوادث قطارات علي مستوى المناطق في منطقة (الوسطى) بعدد ٤٩ حادثة، و اقل عدد في منطقة (شرق دلتا) بلغ ٣١ حادثة .
٣. بلغ عدد المتوفين في حوادث القطارات ٥٧ متوفي عام ٢٠٢٤ بينما بلغ عدد المصابين ١٠٤ مصاب عام ٢٠٢٤.
٤. بلغ عدد المتوفين في حوادث القطارات (حوادث الأشخاص) ٧٢٧ متوفي عام ٢٠٢٤ بينما بلغ عدد المصابين ٣٢٤ مصاب عام ٢٠٢٤.
٥. بلغ عدد المتوفين في حوادث القطارات (حوادث العاملين بالهيئة) ٥ متوفي عام ٢٠٢٤ بينما بلغ عدد المصابين ٢٢٥ مصاب عام ٢٠٢٤.
٦. بلغ معدل حوادث القطارات عام ٢٠٢٤ بالنسبة للعدد التقديري للسكان في منتصف العام ٠,٠٢ (حادثة / ١٠٠٠٠٠ نسمة) ، بينما بلغ معدل الحوادث بالنسبة لعدد ركاب القطارات ٠,٩ (حادثة/ مليون راكب).
٧. بلغ معدل قسوة حوادث القطارات ٥٤,٨ (متوفي / ١٠٠ مصاب) عام ٢٠٢٤ بينما كان ١٠٣,٩ (متوفي / ١٠٠ مصاب) متوفي عام ٢٠٢٣.

Bulletin Indications

Results of car accidents:

I : Injured

- 1. Number of road accident injuries reached 76362 in 2024, compared to 71016 in 2023, an increase by 7.5%.**
- 2. The highest number of infections at governorate level was in Dakahlia Governorate, where it reached 15563 infections, and the lowest number of infections was in Suez Governorate, where it reached 39 infections in 2024.**
- 3. October is the highest month of the year in terms of road accident injuries, reaching 7155 injuries, while February is the lowest month, reaching 5241 injuries in 2024.**
- 4. Number of male infections reached 61853 in 2024 while the number of female infections reached 14509 in 2024 .**
- 5. As for age groups, the highest number of infected people was in the age group (-15) with 24745 infected people, followed by (-25) category with 13531 infected people, while the lowest number was in (+65) age group with 2004 infected people in 2024.**
- 6. Road accident injuries according to road user (passengers) ranked first with 22845 passenger, At least with 11190 driver in 2024.**
- 7. Infection rate per 100 thousand people reached 71.7 in 2024 compared to 67.5 in 2023, an increase by 6.2%.**

Second: Deaths

1. Number of people killed in road accidents reached 5260 in 2024, compared to 5861 in 2023, a decrease by 10.3%.
2. The highest number of deaths at governorate level was in Cairo Governorate, where it reached 766 deaths, and the lowest number of deaths was in Suez Governorate, where it reached 6 deaths in 2024.
3. April is the highest months of the year in terms of road accident deaths, reaching 527 deaths, while November is the lowest month, reaching 384 deaths in 2024.
4. Number of male deaths reached 4397 while the number of female deaths reached 863 in 2024.
5. As for age groups , the highest number of deaths was in the age group (-15) with 1219 deaths , while the lowest number was in the (less than 5 years) category with 218 deaths in 2024.
6. Those killed in road accidents according to road user (passing road) came in first place with a number of 2125, at least (the Passenger) with a number of 1174 deaths in 2024.
7. Cruelty rate (number of deaths per 100 injured) reached 6.9 in 2024, compared to 8.3 in 2023, a decrease by 16.9%.
8. Deaths rate per 100 thousand people reached 4.9 in 2024 compared to 5.6 in 2023, a decrease by 12.5%.

Train accidents results:

1. **Number of train accidents reached 220 in 2024, compared to 181 in 2023, an increase by 21.5%.**
2. **The highest number of train accidents at the regional level was in the (Mid Region) region, with 49 accidents, and the lowest number was in the (East Delta) region, which amounted to 31 accidents.**
3. **Number of deaths in train accidents reached 57 in 2024, while the number of injured reached 104 in 2024.**
4. **Number of deaths in train accidents (person accidents) reached 727 in 2024, while the number of injured reached 324 in 2024.**
5. **Number of deaths in train accidents (accidents involving Authority employees) reached 5 in 2024, while the number of injured reached 225 in 2024.**
6. **Train accidents rate 2024 in relation to the estimated mid-year population was 0.02 (accidents/10,000 people), while accident rate was percentage of train passengers is 0.9 (accidents /million passengers).**
7. **Severity rate of train accidents reached 54.8 (dead/100 injured) in 2024, while it was 103.9 (dead/100 injured) dead in 2023.**

الفصل الأول

مقارنة بين نتائج حوادث السيارات والقطارات

خلال الفترة (٢٠٢٠ - ٢٠٢٤)

Chapter 1

Comparison between car and train

Accidents

during the period (2020–2024)

جدول ١- نتائج حوادث السيارات والقطارات خلال الفترة (٢٠٢٤-٢٠٢٠)

Table 1 - Results of car and train accidents during the period (2020-2024)

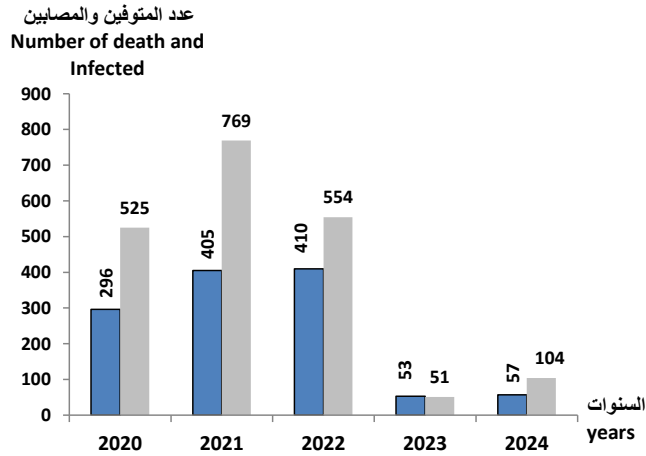
train accidents حوادث القطارات				Car accidents حوادث السيارات				البيان Item	السنوات Years
نتائج الحوادث Accidents results				نتائج الحوادث Accidents results					
نسبة التغير Percentage change	المصابين Infected	نسبة التغير Percentage change	المتوفين Death	نسبة التغير Percentage change	المصابين Infected	نسبة التغير Percentage change	المتوفين Death		
103.9	104	7.5	57	7.5	76362	(10.2)	5260	2024	
(90.8)	51	(87.1)	53	26.8	71016	(24.5)	5861	2023	
(28)	554	1.2	410	8.7	55991	6.0	7762	2022	
46.5	769	36.8	405	(9.3)	51511	18.6	7326	2021	
(40.9)	525	(43.6)	296	(28.9)	56789	(8.1)	6178	2020	

شكل بياني (٢)

اعداد المتوفين والمصابين الناتج عن حوادث القطارات خلال الفترة (٢٠٢٤-٢٠٢٠)

Chart (2)

Number of deaths and Infected resulting from train accidents during the period (2020-2024)

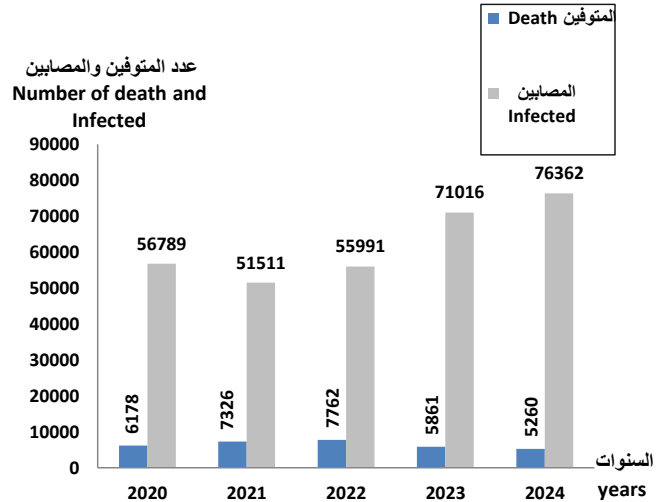


شكل بياني (١)

اعداد المتوفين والمصابين الناتج عن حوادث السيارات خلال الفترة (٢٠٢٤-٢٠٢٠)

Chart (1)

Number of deaths and Infected resulting from car accidents during the period (2020-2024)



جدول ٢- عدد نتائج الحوادث (السيارات والقطارات) ومعدل القسوة خلال الفترة (٢٠٢٤-٢٠٢٠)

Table 2 - Number of accident results (cars and trains) and the rate of cruelty during the period (2020-2024)

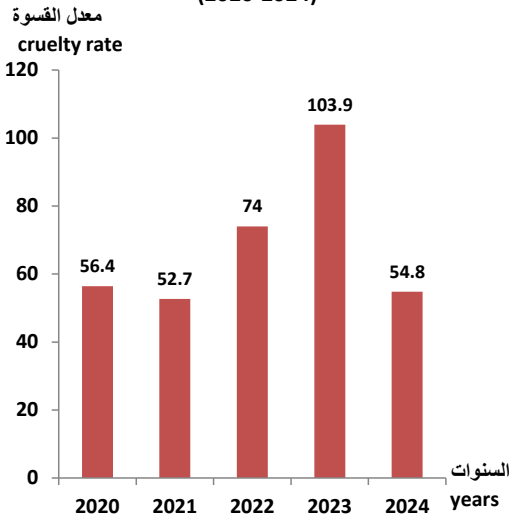
Train accidents حوادث القطارات			Car accidents حوادث السيارات			Item	السنوات Years
معدل قسوة الحادث (متوفى / مصاب) (١٠٠ ×)	نتائج الحوادث Accidents results		معدل قسوة الحادث (متوفى / مصاب) (١٠٠ ×)	نتائج الحوادث Accidents results			
Cruelty rate (Deceased / injured*100)	المصابين Infected	المتوفين Death	Cruelty rate (Deceased / injured*100)	المصابين Infected	المتوفين Death		
54.8	104	57	6.9	76362	5260		2024
103.9	51	53	8.3	71016	5861		2023
74.0	554	410	13.9	55991	7762		2022
52.7	769	405	14.2	51511	7326		2021
56.4	525	296	10.9	56789	6178		2020

شكل بياني (٤)

معدل قسوة حوادث القطارات خلال الفترة (٢٠٢٤-٢٠٢٠)

Chart (4)

Train accident cruelty rate during the period (2020-2024)

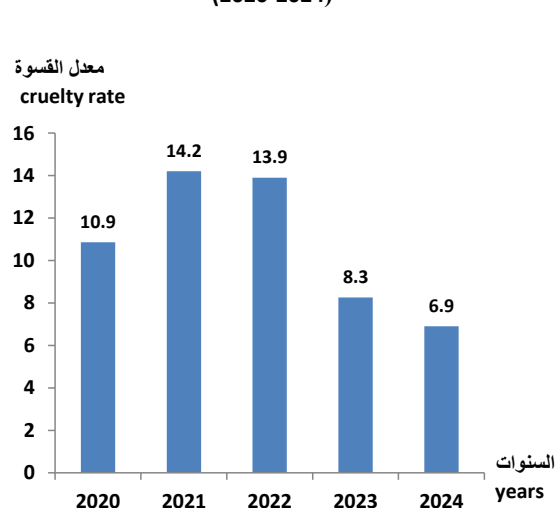


شكل بياني (٣)

معدل قسوة حوادث السيارات خلال الفترة (٢٠٢٤-٢٠٢٠)

Chart (3)

Car accident cruelty rate during the period (2020-2024)



جدول ٣ - معدل الإصابة والوفاه في حوادث السيارات على الطرق (مصاب او متوفى / ١٠٠ ألف نسمة) خلال الفترة (٢٠٢٠ - ٢٠٢٤)

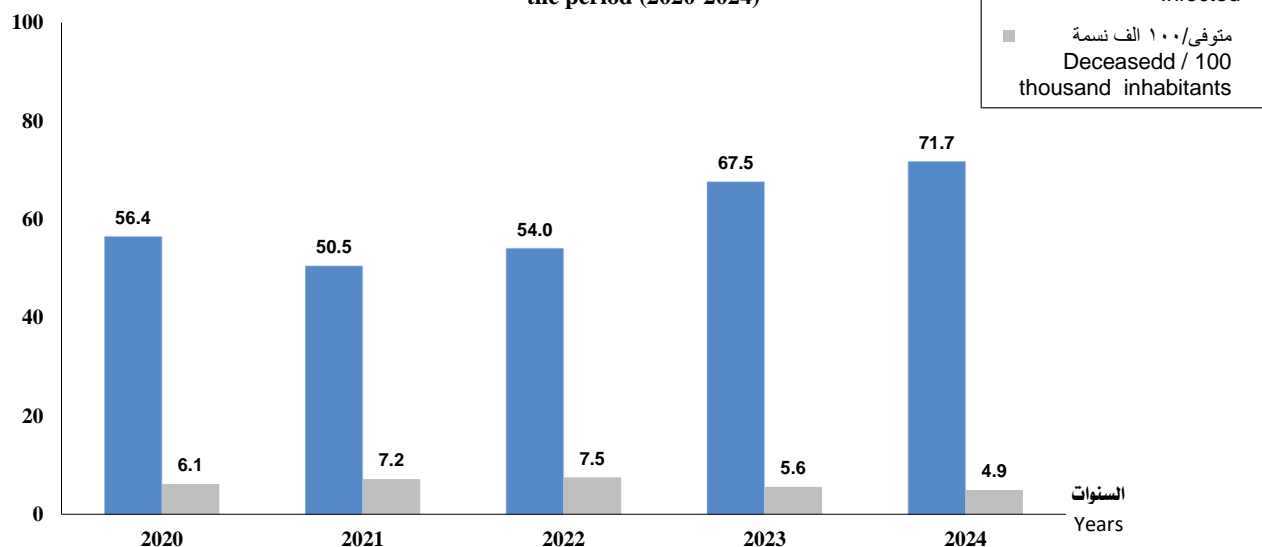
Table 3 - Death and Infected Rate in Road Accidents (injured or deceased / 100 thousand inhabitants) during the period (2020-2024)

متوفى/١٠٠ الف نسمة	عدد الوفيات	مصاب/١٠٠ الف نسمة	عدد المصابين	عدد السكان التقديرى في منتصف العام	Item البيان
Deceasedd / 100 thousand inhabitants	Number of death	injured / 100 thousand Infected	number of Infected	Number of Estimated population in the middle of the year	Years السنوات
4.9	5260	71.7	76362	106556174	2024
5.6	5861	67.5	71016	105174090	2023
7.5	7762	54.0	55991	103605039	2022
7.2	7326	50.5	51511	102060688	2021
6.1	6178	56.4	56789	100604140	2020

شكل بياني (٥)
معدل الإصابة والوفاه في حوادث السيارات على الطرق
(مصاب او متوفى / ١٠٠ ألف نسمة) خلال الفترة (٢٠٢٠ - ٢٠٢٤)

مصاب او متوفى / ١٠٠ الف نسمة
The injured or deceased/
100 thousand inhabitants

Chart (5)
Death and Infected Rate in Road Accidents
(injured or deceased /100 thousand inhabitants) during
the period (2020-2024)



الفصل الثاني

نتائج حوادث السيارات علي الطرق

Chapter 2

results of car accidents on the roads

أولا : المصابين

First: Injureds

جدول ٤ - إجمالي عدد إصابات حوادث الطرق حسب شهور السنة خلال الفترة (٢٠٢٤ - ٢٠٢٠)

Table 4 - Total number of road accident injuries by months of the year during the period (2020-2024)

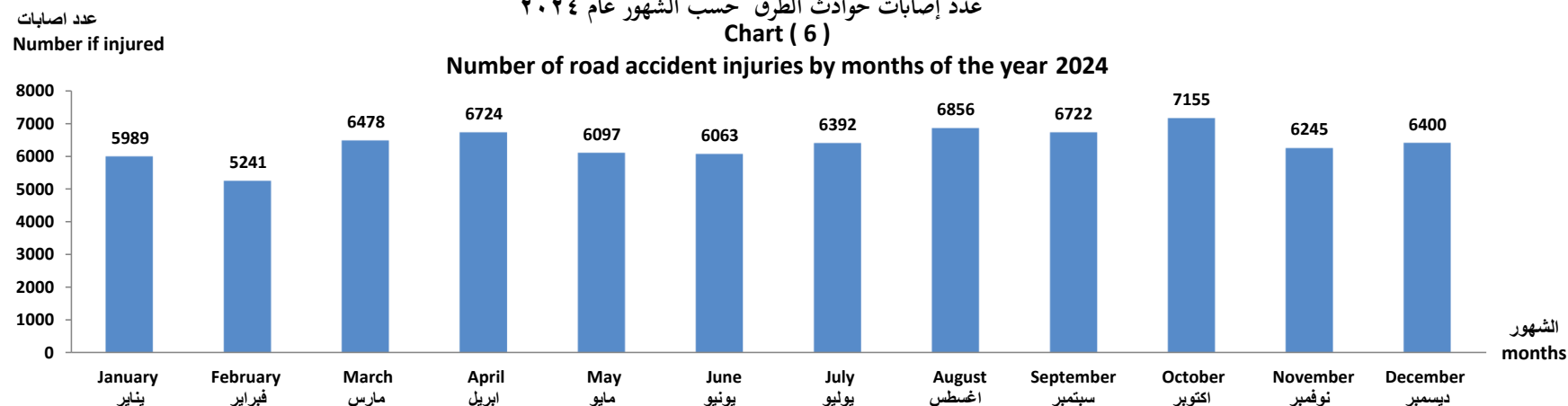
اجمالي Total	ديسمبر	نوفمبر	اكتوبر	سبتمبر	اغسطس	يوليو	يونيو	مايو	ابريل	مارس	فبراير	يناير	الشهر Month
	December	November	October	September	August	July	June	May	April	March	February	January	السنة Year
76362	6400	6245	7155	6722	6856	6392	6063	6097	6724	6478	5241	5989	2024
71016	5642	6156	6723	6201	6089	6103	6001	6054	6163	5798	4690	5396	2023
55991	5062	5021	5686	5285	5144	4949	4987	5291	4717	3981	2771	3097	2022
51511	3710	3887	4177	4811	4569	4918	4157	4249	4395	4431	4000	4207	2021
56789	5055	5461	5329	4827	4859	3738	3282	3736	3813	4388	5806	6495	2020

شكل بياني (٦)

عدد إصابات حوادث الطرق حسب الشهور عام ٢٠٢٤

Chart (6)

Number of road accident injuries by months of the year 2024



جدول ٥- عدد إصابات حوادث الطرق بالمحافظات حسب شهور السنة عام ٢٠٢٤

Table5- Number of road accident injuries in the governorates according to the months of the year in 2024

month	اجمالي	ديسمبر	نوفمبر	اكتوبر	سبتمبر	اغسطس	يوليو	يونيو	مايو	ابريل	مارس	فبراير	يناير	الشهر
Governorates	Total	December	November	October	September	August	July	June	May	April	March	February	January	المحافظة
Total	76362	6400	6245	7155	6722	6856	6392	6063	6097	6724	6478	5241	5989	الاجمالي
Cairo	934	100	58	81	100	133	52	58	69	74	41	63	105	القاهرة
Alexandria	2980	250	225	300	250	291	192	250	203	271	277	235	236	الإسكندرية
Port_said	0	0	0	0	0	0	0	0	0	0	0	0	0	بورسعيد
Suez	39	0	0	0	7	3	7	9	13	0	0	0	0	السويس
Ismailia	199	14	20	24	17	20	24	14	18	15	16	10	7	الإسماعيلية
Damietta	6606	472	495	670	597	600	585	598	579	668	590	310	442	دمياط
Dakahlia	15563	1366	1383	1514	1430	1414	1368	1303	1287	1242	1172	961	1123	الدقهلية
Sharkia	8964	875	775	836	720	725	725	677	805	812	711	633	670	الشرقية
Kalyoubia	541	77	58	72	32	32	32	22	29	33	44	48	62	القليوبية
Kafr_ El Sheikh	4335	426	339	324	375	368	308	437	331	406	352	263	406	كفر الشيخ
Gharbia	5359	376	407	496	535	488	462	375	412	406	588	437	377	الغربية
Menoufia	2033	232	165	199	164	144	164	103	132	196	175	186	173	المنوفية
Behera	5686	429	486	633	601	526	542	503	381	470	381	362	372	البحيرة
Giza	4039	291	260	359	277	380	336	251	331	450	449	289	366	الجيزة
Beni Suef	1175	85	102	100	83	96	80	98	89	132	120	90	100	بنى سويف
Fayoum	179	13	26	16	25	7	11	15	8	8	18	15	17	الفيوم
Menia	764	50	65	37	39	36	14	23	15	82	106	131	166	المنيا
Asyout	4978	305	366	397	397	469	344	389	381	487	526	401	516	اسيوط
Suhag	5245	515	479	544	488	477	436	450	496	410	284	301	365	سوهاج
Qena	924	68	72	95	54	48	68	70	64	63	114	109	99	قنا
Aswan	107	13	5	3	5	0	2	1	5	4	1	40	28	اسوان
Luxor	0	0	0	0	0	0	0	0	0	0	0	0	0	الاقصر
Red Sea	2289	209	197	229	204	191	254	106	168	209	255	116	151	البحر الاحمر
Elwadi ElGidid	568	38	35	30	69	47	50	33	41	59	58	33	75	الوادى الجديد
Matrouh	1928	113	163	121	156	261	246	193	184	124	131	152	84	مطروح
North Sinai	605	55	45	53	65	58	59	55	41	69	40	39	26	شمال سيناء
South Sinai	322	28	19	22	32	42	31	30	15	34	29	17	23	جنوب سيناء

محافضة بورسعيد والاقصر لم يرد منهم بيانات لانضمام مستشفياتهم الى التأمين الصحى الشامل

جدول ٦- إجمالي مصابي حوادث الطرق حسب النوع خلال الفترة (٢٠٢٠-٢٠٢٤)

Table 6- Total road accident injuries by type during the period (2020-2024)

الجملة total	غير معلوم unknown	اناث female	ذكور male	Type النوع
				السنة Year
76362	0	14509	61853	2024
71016	287	13531	57198	2023
55991	0	10591	45400	2022
51511	510	9331	41670	2021
56789	243	10222	46324	2020

شكل بياني (٧)
إجمالي مصابي حوادث الطرق حسب النوع خلال الفترة (٢٠٢٠ - ٢٠٢٤)

Chart (7)

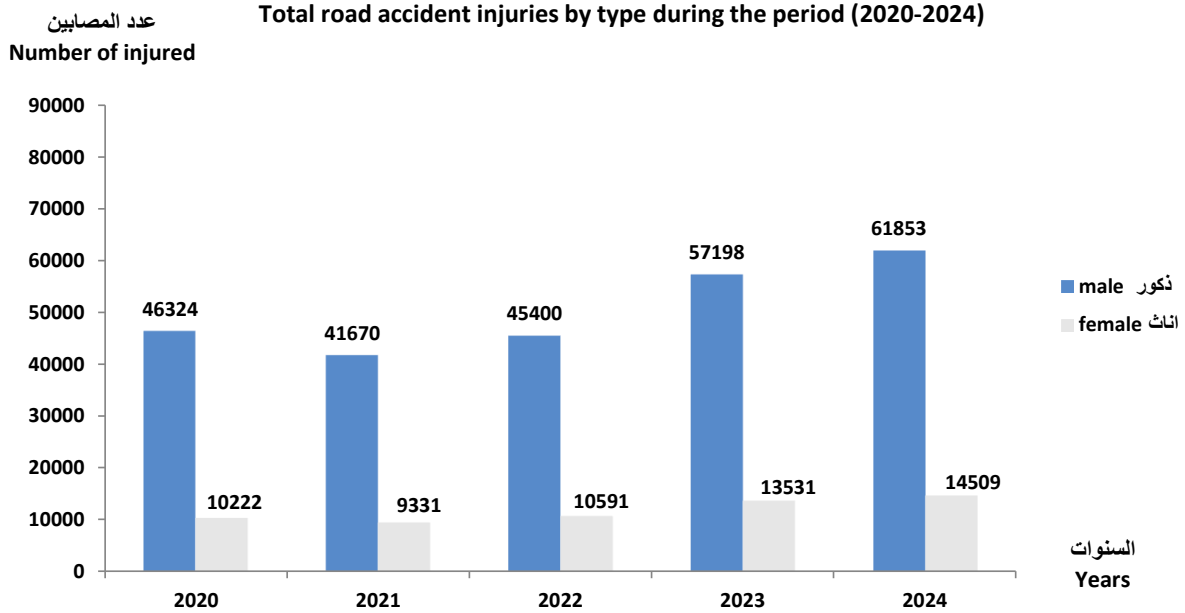


Table 7- Distribution of road accident injuries in the governorates by type in 2024

Type	الجملة	غير معلوم	اناث	ذكور	النوع
Governorates	Total	unknown	Female	Male	المحافظة
Total	76362	0	14509	61853	الاجمالي
Cairo	934	0	230	704	القاهرة
Alexandria	2980	0	742	2238	الإسكندرية
Port_said	0	0	0	0	بورسعيد
Suez	39	0	14	25	السويس
Damietta	6606	0	1130	5476	دمياط
Dakahlia	15563	0	2836	12727	الدقهلية
Sharkia	8964	0	1764	7200	الشرقية
Kalyoubia	541	0	140	401	القليوبية
Kafr_ El Sheikh	4335	0	893	3442	كفر الشيخ
Gharbia	5359	0	1072	4287	الغربية
Menoufia	2033	0	444	1589	المنوفية
Behera	5686	0	1285	4401	البحيرة
Ismailia	199	0	50	149	الإسماعيلية
Giza	4039	0	708	3331	الجيزة
Beni Suef	1175	0	214	961	بنى سويف
Fayoum	179	0	29	150	الفيوم
Menia	764	0	192	572	المنيا
Asyout	4978	0	839	4139	اسيوط
Suhag	5245	0	757	4488	سوهاج
Qena	924	0	108	816	قنا
Aswan	107	0	20	87	اسوان
Luxor	0	0	0	0	الاقصر
Matrouh	1928	0	396	1532	مطروح
Red Sea	2289	0	387	1902	البحر الاحمر
Elwadi ElGidid	568	0	58	510	الوادى الجديد
North Sinai	605	0	125	480	شمال سيناء
South Sinai	322	0	76	246	جنوب سيناء

محافظه بورسعيد والاقصر لم يرد منهم بيانات لانضمام مستشفياتهم الى التأمين الصحى الشامل

جدول ٨- توزيع مصابي حوادث الطرق حسب فئات السن خلال الفترة (٢٠٢٠-٢٠٢٤)

Table 8 - Distribution of road accident injuries by age groups during the period (2020-2024)

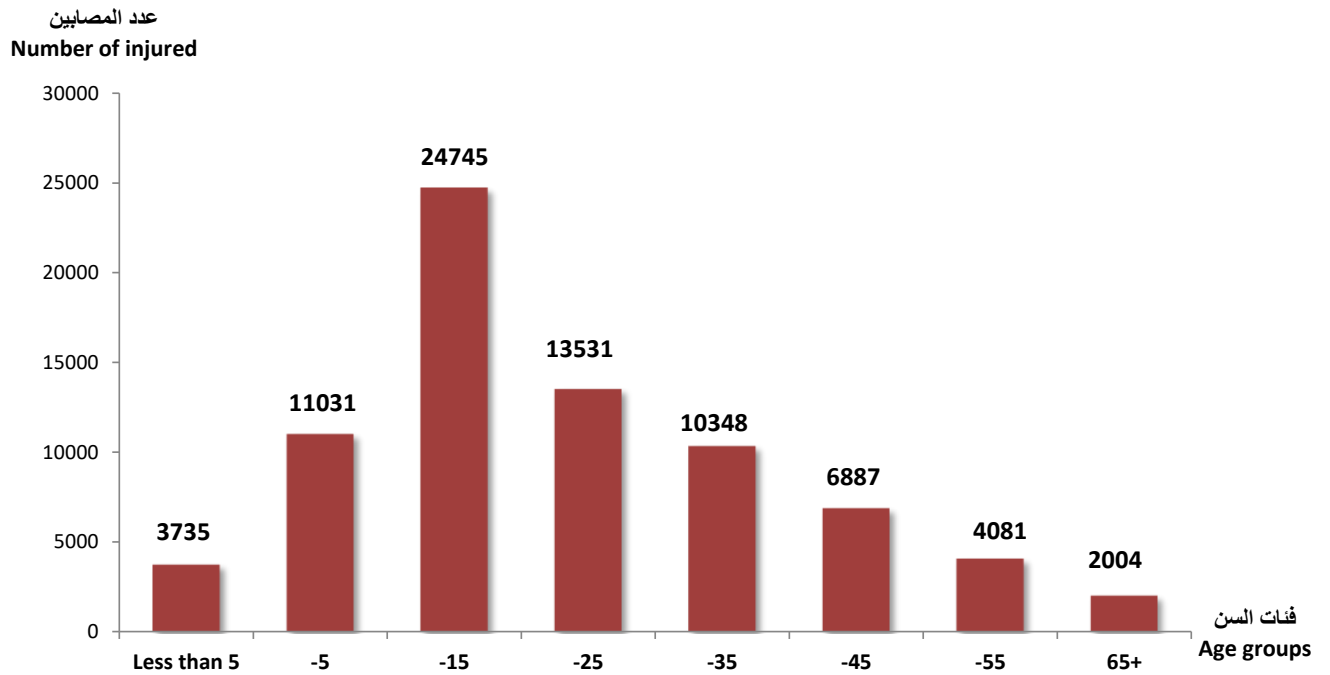
الجملة Total	+٦٥	٥٥-	٤٥-	٣٥-	٢٥-	١٥-	٥-	اقل من ٥	Type النوع
	65+	-55	-45	-35	-25	-15	-5	Less than 5	Year السنه
76362	2004	4081	6887	10348	13531	24745	11031	3735	2024
71016	2127	3716	6228	9859	12654	21151	9944	5337	2023
55991	1833	2810	4643	7717	10098	15881	7042	5967	2022
51511	1178	2593	4445	7156	10134	14703	6888	4414	2021
56789	1276	2830	4935	8188	11568	16329	7487	4176	2020

شكل بياني (٨)

توزيع مصابي حوادث الطرق حسب فئات السن عام ٢٠٢٤

Chart (8)

Distribution of road accident injuries by age groups in 2024



جدول ٩ - توزيع مصابي حوادث الطرق بالمحافظات حسب فئات السن عام ٢٠٢٤

Table 9 - Distribution of road accident injuries in the governorates by age groups in 2024

Age	الجملة	+٦٥	٥٥-	٤٥-	٣٥-	٢٥-	١٥-	٥-	اقل من ٥	السن
Governorates	Total	65+	-55	-45	-35	-25	-15	-5	Less than 5	المحافظة
Total	76362	2004	4081	6887	10348	13531	24745	11031	3735	الاجمالي
Cairo	934	23	40	66	142	208	214	38	203	القاهرة
Alexandria	2980	145	233	361	555	618	779	244	45	الإسكندرية
Port_said	0	0	0	0	0	0	0	0	0	بورسعيد
Suez	39	2	0	4	4	8	15	4	2	السويس
Damietta	6606	195	350	575	710	911	2590	1033	242	دمياط
Dakahlia	15563	437	878	1270	1899	2321	5793	2470	495	الدقهلية
Sharkia	8964	211	504	895	1463	1817	2833	958	283	الشرقية
Kalyoubia	541	11	22	62	81	126	156	73	10	القليوبية
Kafr_ El Sheikh	4335	104	264	380	541	750	1407	680	209	كفر الشيخ
Gharbia	5359	194	338	491	676	894	1817	735	214	الغربية
Menoufia	2033	34	111	189	286	448	520	243	202	المنوفية
Behera	5686	143	280	583	752	935	1411	856	726	البحيرة
Ismailia	199	5	3	20	27	43	60	31	10	الإسماعيلية
Giza	4039	111	169	431	653	897	1198	443	137	الجيزة
Beni Suef	1175	18	56	98	195	224	398	126	60	بنى سويف
Fayoum	179	8	8	16	20	36	52	33	6	الفيوم
Menia	764	19	45	87	108	160	223	72	50	المنيا
Asyout	4978	115	233	393	714	878	1428	983	234	اسيوط
Suhag	5245	101	251	350	524	817	1821	1097	284	سوهاج
Qena	924	18	52	107	105	173	309	121	39	قنا
Aswan	107	1	8	12	13	24	37	10	2	اسوان
Luxor	0	0	0	0	0	0	0	0	0	الاقصر
Red Sea	2289	27	89	200	409	546	685	254	79	البحر الاحمر
Elwadi ElGidid	568	13	32	62	77	114	191	66	13	الوادى الجديد
Matrouh	1928	50	73	141	257	417	566	322	102	مطروح
North Sinai	605	10	23	52	78	92	164	115	71	شمال سيناء
South Sinai	322	9	19	42	59	74	78	24	17	جنوب سيناء

محافظة بورسعيد والاقصر لم يرد منهم بيانات لانضمام مستشفياتهم الى التأمين الصحى الشامل

جدول ١٠- إجمالي عدد إصابات حوادث الطرق حسب مستخدم الطريق (٢٠٢٤-٢٠٢٠)

Table 10- Total number of road accident injuries by road user (2020-2024)

الجملة	المستخدم User	مشاه / مار بالطريق	سائق	راكب	راكب خارج المركبة	اخرى / غير معلوم
Total	السنة Year	pedestrian \pass by the road	Driver	passenger	passenger outside the vehicle	other\unknown
76362	2024	20752	11190	22845	0	21575
71016	2023	17553	11355	22454	0	19654
55991	2022	15580	9645	16607	751	13408
51511	2021	12948	9193	17805	905	10660
56789	2020	14796	10064	18017	813	13099

شكل بياني (٩)

إجمالي عدد إصابات حوادث الطرق حسب مستخدم الطريق عام ٢٠٢٤

Chart (9)

Total number of road accident injuries by road user in 2024

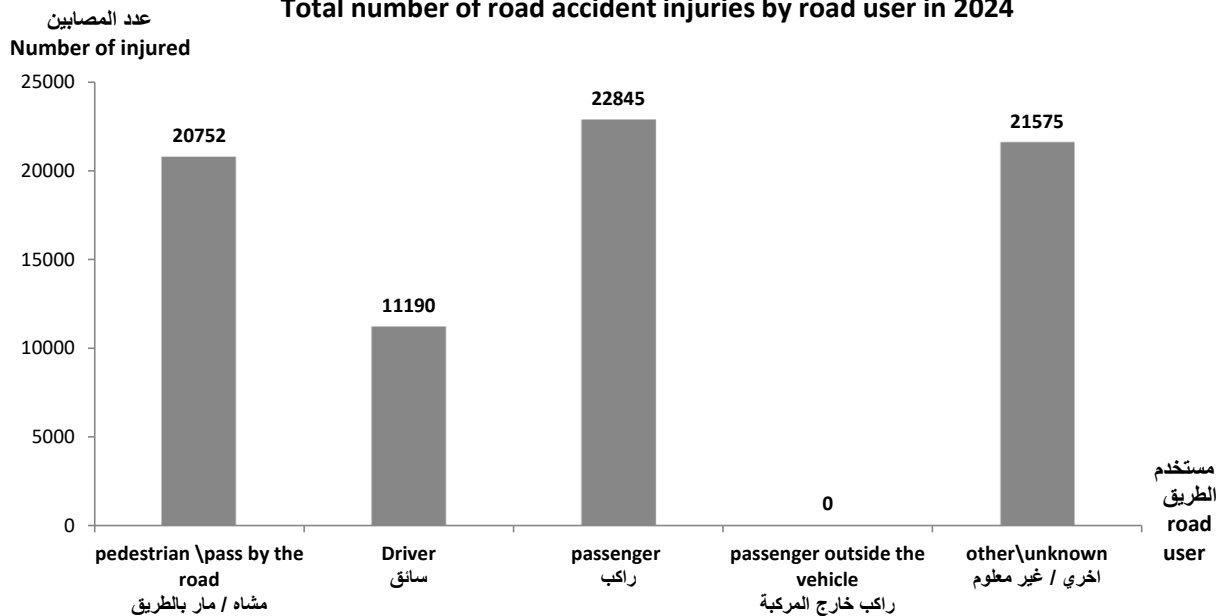


Table 11- Number of road accident injuries in the governorates by road user in 2024

User	الإجمالي	اخرى / غير معلوم	راكب	سائق	مشاه / مار بالطريق	المستخدم
Governorates	Total	other\unknown	Passenger	Driver	pedestrian \pass by the road	المحافظة
Total	76362	21575	22845	11190	20752	الإجمالي
Cairo	934	513	80	74	267	القاهرة
Alexandria	2980	202	1537	119	1122	الإسكندرية
Port_said	0	0	0	0	0	بورسعيد
Suez	39	0	16	6	17	السويس
Damietta	6606	2173	604	1017	2812	دمياط
Dakahlia	15563	1091	6367	2540	5565	الدقهلية
Sharkia	8964	2923	2036	1526	2479	الشرقية
Kalyoubia	541	103	22	37	379	القليوبية
Kafr_ El Sheikh	4335	2936	334	752	313	كفر الشيخ
Gharbia	5359	2711	782	554	1312	الغربية
Menoufia	2033	942	534	272	285	المنوفية
Behera	5686	1458	1366	1445	1417	البحيرة
Ismailia	199	10	99	44	46	الإسماعيلية
Giza	4039	1250	1118	494	1177	الجيزة
Beni Suef	1175	430	333	242	170	بنى سويف
Fayoum	179	55	61	21	42	الفيوم
Menia	764	405	244	29	86	المنيا
Asyout	4978	1013	1734	354	1877	السيوط
Suhag	5245	1216	3091	620	318	سوهاج
Qena	924	676	57	74	117	قنا
Aswan	107	90	12	5	0	أسوان
Luxor	0	0	0	0	0	الأقصر
Red Sea	2289	5	878	758	648	البحر الاحمر
Elwadi ElGidid	568	323	142	42	61	الوادى الجديد
Matrouh	1928	447	1171	88	222	مطروح
North Sinai	605	593	6	0	6	شمال سيناء
South Sinai	322	10	221	77	14	جنوب سيناء

محافظة بورسعيد والأقصر لم يرد منهم بيانات لانضمام مستشفياتهم الى التأمين الصحى الشامل

جدول ١٢- عدد إصابات حوادث الطرق حسب نوع المركبة خلال الفترة (٢٠٢٠-٢٠٢٤)

Table 12-Number of road accident injuries by type of vehicle during the period (2020-2024)

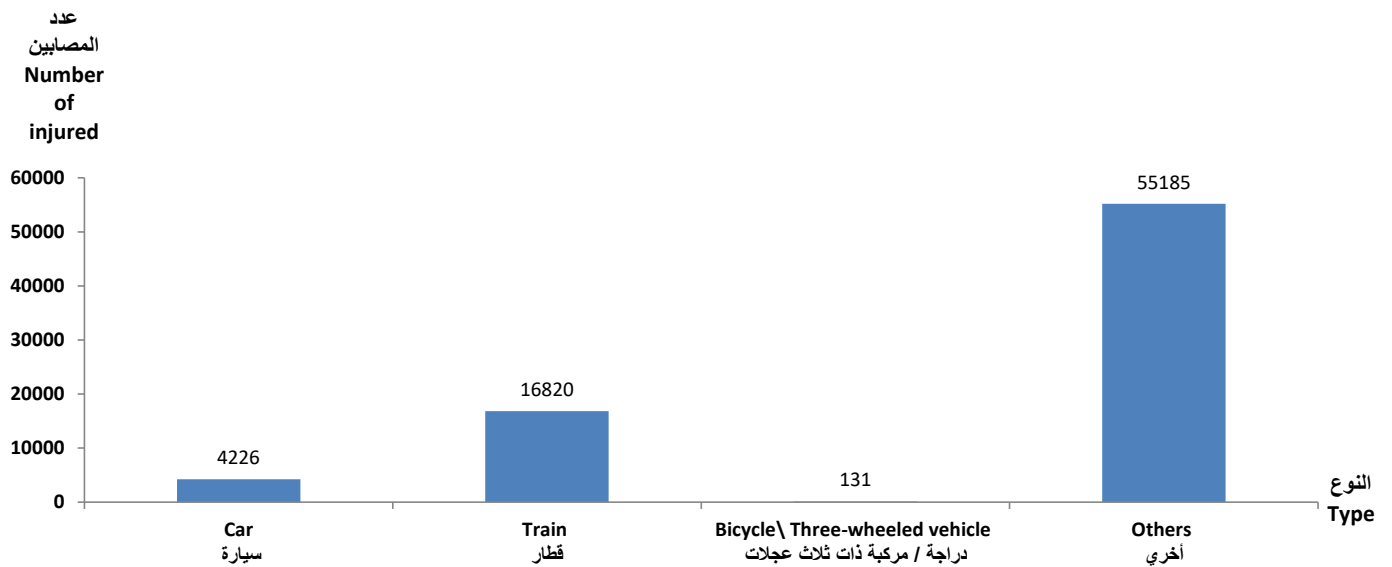
إجمالي Total	أخري Others	دراجة / مركبة ذات ثلاث عجلات Bicycle\ Three-wheeled vehicle	قطار Train	سيارة Car	نوع المركبة Type
					السنة Year
76362	55185	131	16820	4226	2024
71016	28191	23907	151	18767	2023
55991	24992	14269	83	16647	2022
51511	22207	12904	162	16238	2021
56789	25197	16175	111	15306	2020

شكل بياني (١٠)

عدد إصابات حوادث الطرق حسب نوع المركبة خلال عام ٢٠٢٤

Chart (10)

Number of road accident injuries by type of vehicle in 2024



جدول ١٣ - عدد إصابات حوادث الطرق حسب نوع المركبة علي مستوي المحافظات عن عام ٢٠٢٤

Table 13_Number of road injuries by type of vehicle at goverantes level for 2024

User	الإجمالي	أخري	قطار	سيارة	دراج m / مركبة ذات ثلاث عجلات	المستخدم
Governorates	Total	Others	Train	Car	Bicycle\ Three-wheeled vehicle	المحافظة
Total	76362	55185	131	16820	4226	الإجمالي
Cairo	934	794	0	111	29	القاهرة
Alexandria	2980	1393	4	1569	14	الإسكندرية
Port_said	0	0	0	0	0	بورسعيد
Suez	39	19	0	7	13	السويس
Ismailia	199	78	0	89	32	الإسماعيلية
Damietta	6606	5741	2	580	283	دمياط
Dakahlia	15563	9983	5	4679	896	الدقهلية
Sharkia	8964	7121	12	951	880	الشرقية
Kalyoubia	541	518	0	6	17	القليوبية
Kafr_ El Sheikh	4335	3354	4	682	295	كفر الشيخ
Gharbia	5359	4118	3	991	247	الغربية
Menoufia	2033	1395	16	597	25	المنوفية
Behera	5686	4630	9	902	145	البحيرة
Giza	4039	2530	17	1295	197	الجيزة
Beni Suef	1175	787	5	181	202	بنى سويف
Fayoum	179	176	0	2	1	الفيوم
Menia	764	491	1	143	129	المنيا
Asyout	4978	3972	16	946	44	اسيوط
Suhag	5245	4713	30	388	114	سوهاج
Qena	924	838	7	30	49	قنا
Aswan	107	100	0	7	0	اسوان
Luxor	0	0	0	0	0	الاقصر
Matrouh	1928	692	0	1229	7	مطروح
Elwadi ElGidid	568	310	0	229	29	الوادى الجديد
Red Sea	2289	777	0	945	567	البحر الاحمر
North Sinai	605	594	0	9	2	شمال سيناء
South Sinai	322	61	0	252	9	جنوب سيناء

محافظة بورسعيد والاقصر لم يرد منهم بيانات لانضمام مستشفياتهم الى التأمين الصحى الشامل

ثانياً : المتوفين

Second: The deceased

جدول ١٤ - إجمالي عدد المتوفيين في حوادث الطرق حسب شهور السنة خلال الفترة (٢٠٢٤ - ٢٠٢٠)

Table 14 - Total number of road accident deaths by months of the year during the period (2020 - 2024)

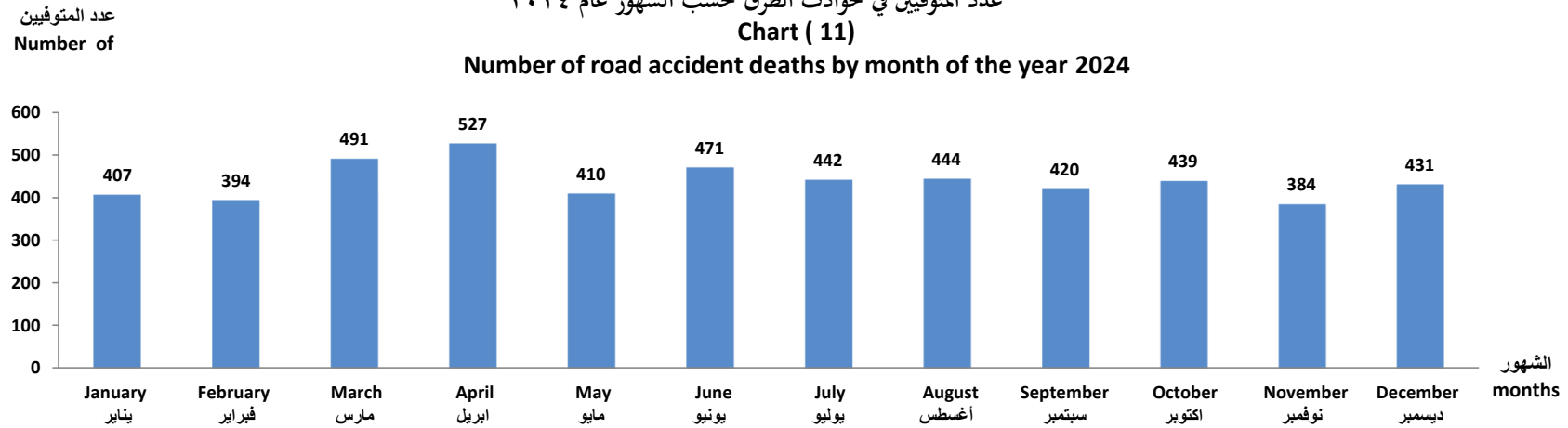
إجمالي Total	ديسمبر	نوفمبر	اكتوبر	سبتمبر	أغسطس	يوليو	يونيو	مايو	ابريل	مارس	فبراير	يناير	الشهر Month
	December	November	October	September	August	July	June	May	April	March	February	January	السنة Year
5260	431	384	439	420	444	442	471	410	527	491	394	407	2024
5861	431	436	482	478	522	519	469	476	540	465	503	540	2023
7762	590	613	715	676	763	738	638	675	721	596	466	571	2022
7326	662	604	629	652	668	674	626	680	613	565	485	468	2021
6178	568	534	516	512	637	492	497	518	410	441	536	517	2020

شكل بياني (١١)

عدد المتوفيين في حوادث الطرق حسب الشهور عام ٢٠٢٤

Chart (11)

Number of road accident deaths by month of the year 2024



جدول ١٥- عدد المتوفيين في حوادث الطرق حسب شهور السنة علي مستوي المحافظات ٢٠٢٤

Table 15 - Number of road accident deaths by months of yeargroups at the Governorates in 2024

Month	إجمالي	ديسمبر	نوفمبر	اكتوبر	سبتمبر	أغسطس	يوليو	يونيو	مايو	ابريل	مارس	فبراير	يناير	الشهور
		December	November	October	September	August	July	June	May	April	March	February	January	المحافظة
Governorates														
Total	5260	431	384	439	420	444	442	471	410	527	491	394	407	الإجمالي
Cairo	766	60	68	73	55	66	63	48	69	69	73	59	63	القاهرة
Alexandria	382	40	33	34	41	39	19	25	26	48	39	20	18	الإسكندرية
Port_said	28	2	1	1	3	2	0	3	3	6	5	1	1	بورسعيد
Suez	6	0	1	0	0	0	0	2	0	1	2	0	0	السويس
Ismailia	286	25	20	21	15	16	36	26	16	26	37	25	23	الإسماعيلية
Damietta	186	16	25	11	15	12	18	19	11	14	20	10	15	دمياط
Dakahlia	350	29	20	22	31	35	28	46	25	27	34	29	24	الدقهلية
Sharkia	136	24	11	6	16	12	8	9	9	16	11	5	9	الشرقية
Kalyoubia	218	13	10	19	23	17	14	14	18	18	29	26	17	القليوبية
Kafir_El_Sheikh	50	5	3	1	2	7	5	3	11	4	0	4	5	كفر الشيخ
Gharbia	245	18	18	26	20	11	17	25	27	33	15	16	19	الغربية
Menoufia	277	15	22	22	23	18	22	15	22	28	33	31	26	المنوفية
Behera	604	54	28	52	47	45	59	61	40	64	57	49	48	البحيرة
Giza	365	22	22	29	28	10	40	39	35	41	38	26	35	الجيزة
Beni_Suef	60	2	9	3	6	2	6	5	5	9	3	2	8	بنى سويف
Fayoum	99	8	10	11	10	18	5	6	9	5	5	4	8	الفيوم
Menia	288	25	11	24	30	15	27	42	29	38	16	19	12	المنيا
Asyout	111	19	7	14	15	5	3	8	3	7	13	8	9	اسيوط
Suhag	110	13	13	7	4	10	8	10	7	9	6	10	13	سوهاج
Qena	61	5	9	5	1	5	3	3	2	12	8	4	4	قنا
Aswan	177	10	10	18	14	20	12	13	9	12	17	23	19	اسوان
Luxor	18	0	3	1	0	0	0	1	0	1	5	4	3	الأقصر
Matrouh	275	15	15	21	12	63	36	38	17	17	15	11	15	مطروح
Elwadi_ElGidid	57	5	8	5	0	5	2	2	12	2	5	4	7	الوادى الجديد
Red Sea	47	2	4	6	4	4	5	2	0	10	5	2	3	البحر الاحمر
North Sinai	7	1	0	0	0	1	2	1	1	1	0	0	0	شمال سيناء
South Sinai	51	3	3	7	5	6	4	5	4	9	0	2	3	جنوب سيناء

جدول ١٦- إجمالي المتوفيين في حوادث الطرق حسب النوع خلال الفترة (٢٠٢٠-٢٠٢٤)

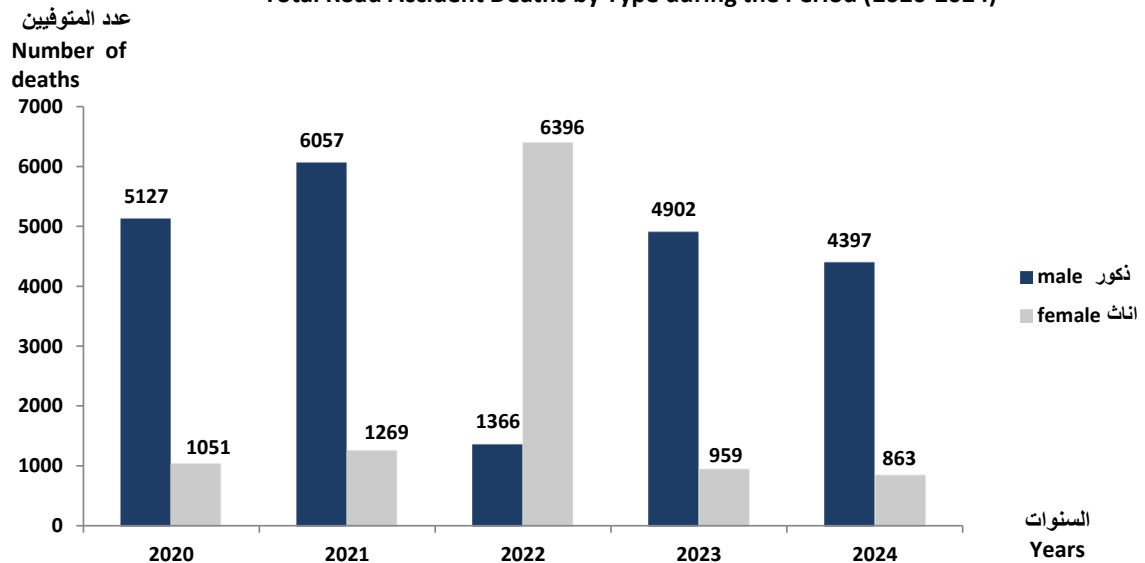
Table 16- Total road accident deaths by type during the period (2020-2024)

الجملة total	اناث female	ذكور male	Type النوع
			السنة Year
5260	863	4397	2024
5861	959	4902	2023
7762	6396	1366	2022
7326	1269	6057	2021
6178	1051	5127	2020

شكل بياني (١٢)
إجمالي المتوفيين في حوادث الطرق حسب النوع خلال الفترة
(٢٠٢٤ -٢٠٢٠)

Chart (12)

Total Road Accident Deaths by Type during the Period (2020-2024)



جدول ١٧- توزيع المتوفيين في حوادث الطرق حسب النوع علي المستوي المحافظات ٢٠٢٤

Table 17- Distribution of road accident deaths by type at the level of governamate 2024

Type	الجملة total	إناث Female	ذكور Male	النوع المحافظة
Governorates				
Total	5260	863	4397	الإجمالي
Cairo	766	132	634	القاهرة
Alexandria	382	61	321	الإسكندرية
Port_said	28	4	24	بورسعيد
Suez	6	0	6	السويس
Ismailia	286	52	234	الإسماعيلية
Damietta	186	30	156	دمياط
Dakahlia	350	53	297	الدقهلية
Sharkia	136	21	115	الشرقية
Kalyoubia	218	42	176	القليوبية
Kafr_ El Sheikh	50	7	43	كفر الشيخ
Gharbia	245	41	204	الغربية
Menoufia	277	37	240	المنوفية
Behera	604	106	498	البحيرة
Giza	365	70	295	الجيزة
Beni Suef	60	8	52	بنى سويف
Fayoum	99	16	83	الفيوم
Menia	288	46	242	المنيا
Asyout	111	16	95	اسيوط
Suhag	110	22	88	سوهاج
Qena	61	9	52	قنا
Aswan	177	26	151	اسوان
Luxor	18	3	15	الاقصر
Matrouh	275	43	232	مطروح
Elwadi ElGidid	57	4	53	الوادى الجديد
Red Sea	47	2	45	البحر الاحمر
North Sinai	7	1	6	شمال سيناء
South Sinai	51	11	40	جنوب سيناء

جدول ١٨ - توزيع المتوفين في حوادث الطرق حسب فئات السن خلال الفترة (٢٠٢٤-٢٠٢٠)

Table 18 - Distribution of road accident deaths by age groups during the period (2020-2024)

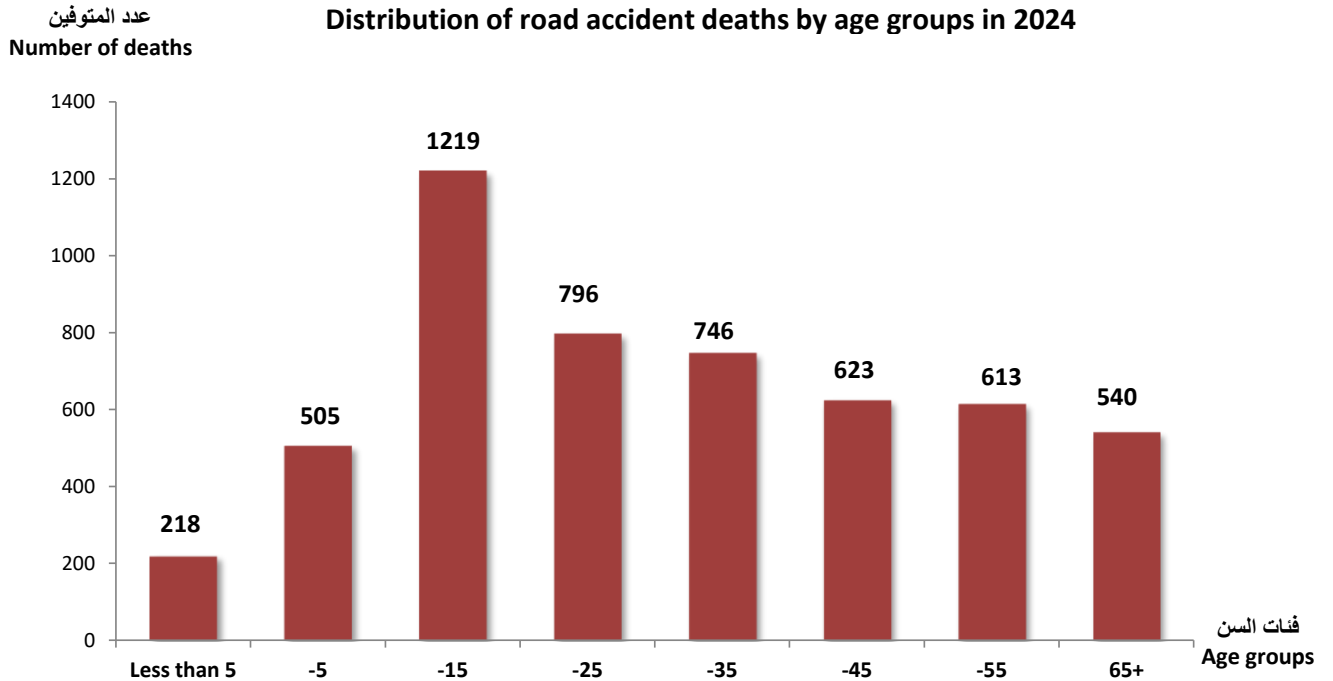
الجملة Total	٦٥+	٥٥-	٤٥-	٣٥-	٢٥-	١٥-	٥-	اقل من ٥ Less than 5	Type النوع
									السنة Year
5260	540	613	623	746	796	1219	505	218	2024
5861	514	668	691	891	822	1409	575	291	2023
7762	681	786	914	1146	1271	1809	754	401	2022
7326	660	784	802	1086	1234	1656	684	420	2021
6178	579	640	691	908	1038	1274	629	419	2020

شكل بياني (١٣)

توزيع المتوفين في حوادث الطرق حسب فئات السن عام ٢٠٢٤

Chart (12)

Distribution of road accident deaths by age groups in 2024



جدول ١٩- توزيع المتوفين في حوادث الطرق حسب فئات السن علي مستوي المحافظات ٢٠٢٤

Table 19- Distribution of road accident deaths by age groups at the Governoret level 2024

Type	الجملة	+٦٥	٥٥-	٤٥-	٣٥-	٢٥-	١٥-	٥-	اقل من ٥	النوع
Governorates	Total	65+	-55	-45	-35	-25	-15	-5	Less than 5	المحافظة
Total	5260	540	613	623	746	796	1219	505	218	الاجمالي
Cairo	766	104	111	90	108	127	160	52	14	القاهرة
Alexandria	382	61	42	43	57	64	68	30	17	الإسكندرية
Port_said	28	1	4	6	3	5	8	1	0	بورسعيد
Suez	6	0	2	1	0	2	1	0	0	السويس
Ismailia	286	30	30	43	43	38	57	36	9	الإسماعيلية
Damietta	186	40	18	20	9	25	54	17	3	دمياط
Dakahlia	350	44	48	32	28	33	113	43	9	الدقهلية
Sharkia	136	3	12	14	18	17	41	22	9	الشرقية
Kalyoubia	218	21	29	29	37	33	50	14	5	القليوبية
Kafr_ El Sheikh	50	5	7	5	2	2	17	10	2	كفر الشيخ
Gharbia	245	26	32	31	34	37	53	21	11	الغربية
Menoufia	277	29	33	29	37	27	84	32	6	المنوفية
Behera	604	53	76	79	93	79	137	55	32	البحيرة
Giza	365	24	44	41	73	64	67	32	20	الجيزة
Beni Suef	60	1	7	9	6	13	15	6	3	بنى سويف
Fayoum	99	8	11	10	8	19	28	9	6	الفيوم
Menia	288	23	31	48	39	40	58	34	15	المنيا
Asyout	111	6	9	7	19	14	23	19	14	اسيوط
Suhag	110	11	11	10	13	14	27	12	12	سوهاج
Qena	61	3	4	7	9	7	20	7	4	قنا
Aswan	177	14	15	20	22	42	37	18	9	اسوان
Luxor	18	2	1	3	2	2	5	1	2	الاقصر
Matrouh	275	21	22	28	57	57	56	25	9	مطروح
Elwadi ElGidid	57	5	4	6	7	14	12	5	4	الوادى الجديد
Red Sea	47	3	3	6	15	9	10	0	1	البحر الاحمر
North Sinai	7	0	0	1	0	2	1	2	1	شمال سيناء
South Sinai	51	2	7	5	7	10	17	2	1	جنوب سيناء

جدول ٢٠ - إجمالي عدد المتوفيين في حوادث الطرق حسب مستخدم الطريق (٢٠٢٠-٢٠٢٤)

Table 20- Total number of road accident deaths by road user (2020-2024)

الجملة Total	اخرى /غير معلوم other\unknown	راكب passenger	سائق Driver	مار بالطريق pass by the road	المستخدم User	السنة Year
5260	759	1174	1202	2125		2024
5861	838	1382	1442	2199		2023
7762	1605	1835	2052	2270		2022
7326	5458	860	301	707		2021
6178	4351	679	280	868		2020

شكل بياني (١٤)
إجمالي عدد المتوفيين في حوادث الطرق حسب مستخدم الطريق عام ٢٠٢٤

Chart (14)

Total number of road accident deaths by road user in 2024



Table 21- Total number of road accident deaths by road usergroups at the Governorettes in 2024

User	الإجمالي	اخرى /غير معلوم	راكب	سائق	مار بالطريق	المستخدم
Governorates	Total	other\unknown	Passenger	Driver	pass by the road	المحافظة
Total	5260	759	1174	1202	2125	الإجمالي
Cairo	766	82	94	134	456	القاهرة
Alexandria	382	23	48	58	253	الإسكندرية
Port_said	28	5	7	9	7	بورسعيد
Suez	6	1	0	3	2	السويس
Ismailia	286	10	83	64	129	الإسماعيلية
Damietta	186	65	18	62	41	دمياط
Dakahlia	350	27	99	121	103	الدقهلية
Sharkia	136	14	29	46	47	الشرقية
Kalyoubia	218	27	27	40	124	القليوبية
Kafr_ El Sheikh	50	21	6	12	11	كفر الشيخ
Gharbia	245	36	43	54	112	الغربية
Menoufia	277	72	38	74	93	المنوفية
Behera	604	51	203	77	273	البحيرة
Giza	365	124	37	70	134	الجيزة
Beni Suef	60	7	7	24	22	بنى سويف
Fayoum	99	7	26	42	24	الفيوم
Menia	288	27	114	80	67	المنيا
Asyout	111	29	40	13	29	اسيوط
Suhag	110	44	13	13	40	سوهاج
Qena	61	13	10	21	17	قنا
Aswan	177	36	69	44	28	اسوان
Luxor	18	0	3	7	8	الاقصر
Matrouh	275	16	105	76	78	مطروح
Elwadi ElGidid	57	10	22	23	2	الوادى الجديد
Red Sea	47	6	16	14	11	البحر الاحمر
North Sinai	7	0	3	2	2	شمال سيناء
South Sinai	51	6	14	19	12	جنوب سيناء

جدول ٢٢- إجمالي عدد المتوفيين في حوادث الطرق حسب نوع المركبة خلال الفترة (٢٠٢٠-٢٠٢٤)

Table 22-Total number of road accident deaths by type of vehicle during the period (2020-2024)

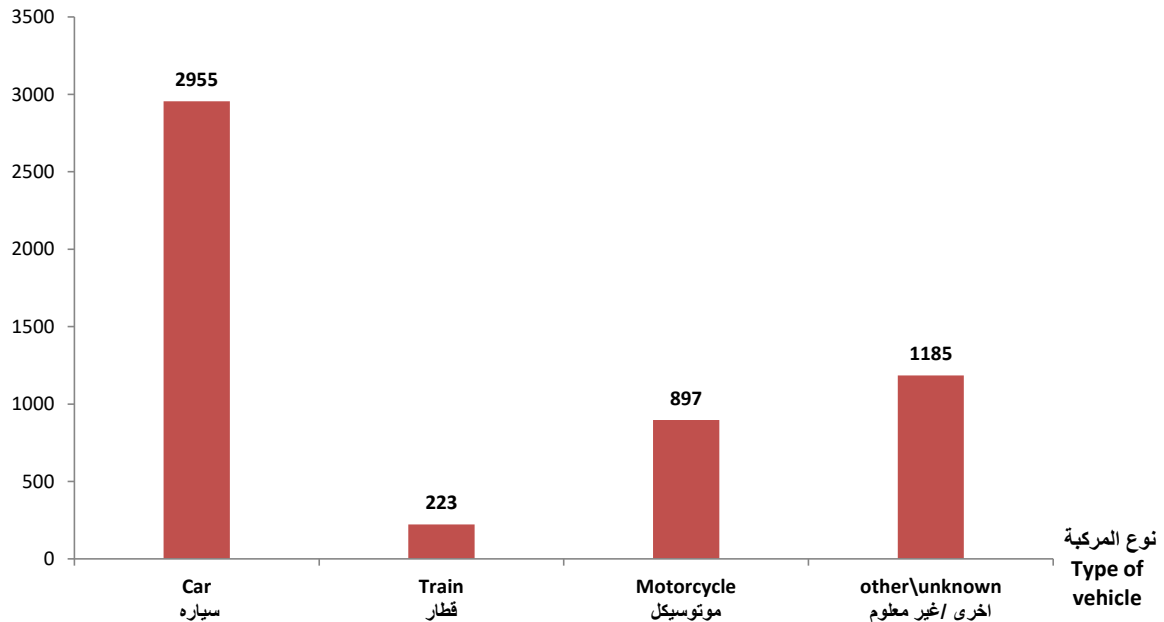
إجمالي	اخرى /غير معلوم	موتوسيكل	قطار	سياره	Type of المركبة vehicle
					Year السنة
Total	other\unknown	Motorcycle	Train	Car	
5260	1185	897	223	2955	2024
5861	1287	970	192	3412	2023
7762	1844	1015	251	4652	2022
7326	5525	214	97	1490	2021
6178	4390	190	102	1496	2020

شكل بياني (١٥)

إجمالي عدد المتوفيين في حوادث الطرق حسب نوع المركبة عام ٢٠٢٤

Chart (15)

Total number of road accident deaths by type of vehicle in 2024



جدول ٢٣-إجمالي عدد المتوفيين في حوادث الطرق حسب نوع المركبه علي مستوي المحافظات عن عام ٢٠٢٤

Table 23-Total Number of Road Deaths by Type of Vehicle at the Governorate Level for 2024

User	الإجمالي	اخرى /غير معلوم	موتوسيكل	قطار	سياره	المستخدم
Governorates	Total	other\unknown	Motorcycle	Train	Car	المحافظة
Total	5260	1185	897	223	2955	الإجمالي
Cairo	766	118	130	2	516	القاهرة
Alexandria	382	56	47	19	260	الإسكندرية
Port_said	28	6	8	0	14	بورسعيد
Suez	6	1	1	0	4	السويس
Ismailia	286	25	33	6	222	الإسماعيلية
Damietta	186	75	63	2	46	دمياط
Dakahlia	350	64	142	10	134	الدقهلية
Sharkia	136	26	44	6	60	الشرقية
Kalyoubia	218	41	42	27	108	القليوبية
Kafr_ El Sheikh	50	24	14	2	10	كفر الشيخ
Gharbia	245	65	48	25	107	الغربية
Menoufia	277	104	56	15	102	المنوفية
Behera	604	106	43	9	446	البحيرة
Giza	365	140	35	21	169	الجيزة
Beni Suef	60	14	14	13	19	بنى سويف
Fayoum	99	17	25	0	57	الفيوم
Menia	288	59	55	19	155	المنيا
Asyout	111	41	7	9	54	اسيوط
Suhag	110	54	11	15	30	سوهاج
Qena	61	17	21	12	11	قنا
Aswan	177	57	14	9	97	اسوان
Luxor	18	2	7	1	8	الاقصر
Matrouh	275	24	16	1	234	مطروح
Elwadi ElGidid	57	30	13	0	14	الوادى الجديد
Red Sea	47	7	5	0	35	البحر الاحمر
North Sinai	7	0	0	0	7	شمال سيناء
South Sinai	51	12	3	0	36	جنوب سيناء

جدول ٢٤- معدلات حوادث السيارات على الطرق ونسب التغير خلال عامي (٢٠٢٣ ، ٢٠٢٤)

Table 24- Road vehicle accident rates and Percentage of change during the years (2023-2024)

Item	years	نسبة التغير %	2023	2024	السنوات
		Percentage change %			البيان
Number of death	(10.3)	5861	5260	عدد المتوفيين	
Number of Infected	7.5	71016	76362	عدد المصابين	
Cruelty rate (deceased / injured*100)	(16.9)	8.3	6.9	معدل القسوة (متوفى / مصاب × ١٠٠)	
Deceased / 100 thousand inhabitants	(12.5)	5.6	4.9	معدل متوفى / ١٠٠ الف نسمة	
Deceased / 100 thousand Infected	6.2	67.5	71.7	معدل مصاب / ١٠٠ الف نسمة	

الفصل الثالث

نقاط الإسعاف والنقاط الأكثر خطورة على الطرق

Chapter 3

**Ambulance points and
most dangerous points on
the roads**

جدول ٢٥ - عدد مراكز الإسعاف متنسوبا لعدد السكان على مستوى المحافظات عام ٢٠٢٤

Table 25- Number of ambulance centers in proportion to the population at the governorate level in 2024

Item Governorates	مركز إسعاف / ١٠٠ ألف نسمة سيارة إسعاف / ٢٥ ألف نسمة		عدد السكان التقديرى في منتصف العام Number of Estimated population in the middle of the year			عدد سيارات الإسعاف Number of Ambulance	عدد نقاط الإسعاف Number of points	البيان المحافظات
	Ambulance / 25,000 people	Ambulance center/ 100,000 people	جملة	إناث	ذكور			
			Total	Female	Male			
Total	0.8	1.7	106556174	51796425	54759749	3263	1767	الإجمالى
Cairo	0.8	1.5	10338508	5013005	5325503	311	160	القاهرة
Alexandria	0.6	1.1	5593569	2735779	2857790	126	60	الإسكندرية
Port Said	1.6	2.8	795912	387906	408006	52	22	بورسعيد
Suez	2.6	5.1	800691	391376	409315	84	41	السويس
Damietta	1.4	2.5	1632468	796244	836224	94	41	دمياط
Dakahlia	0.5	1.2	7117955	3502289	3615666	130	88	الدقهلية
Sharkia	0.6	1.3	8007934	3894502	4113432	181	102	الشرقية
Kalyoubia	0.5	1.1	6206308	3011476	3194832	112	70	القليوبية
Kafr_ El Sheikh	0.6	1.4	3761518	1836804	1924714	91	51	كفر الشيخ
Gharbia	0.6	1.2	5492912	2690072	2802840	124	66	الغربية
Menoufia	0.6	1.4	4793640	2328875	2464765	110	66	المنوفية
Behera	0.5	1.3	6970866	3382199	3588667	140	92	البحيرة
Ismailia	1.9	3.8	1472907	715800	757107	114	56	الإسماعيلية
Giza	0.6	1.2	9634563	4655904	4978659	216	111	الجيزة
Beni Suef	0.7	1.5	3653029	1773006	1880023	96	54	بنى سويف
Fayoum	0.5	1.4	4147360	1991967	2155393	86	60	الفيوم
Menia	0.4	0.9	6452807	3131535	3321272	115	61	المنيا
Asyout	0.6	1.3	5158015	2497652	2660363	128	68	أسيوط
Suhag	0.5	1.1	5834314	2821193	3013121	117	62	سوهاج
Qena	0.7	1.8	3704483	1805199	1899284	104	66	قنا
Aswan	1.8	3.3	1681130	828372	852758	124	56	أسوان
Luxor	1.5	3.0	1423279	690884	732395	86	43	الأقصر
Red Sea	6.6	12.7	409968	197998	211970	108	52	البحر الاحمر
Elwadi ElGidid	8.4	21.0	270835	132192	138643	91	57	الوادى الجديد
Matrouh	5.7	11.5	566280	272546	293734	128	65	مطروح
North Sinai	5.3	9.9	516264	253479	262785	109	51	شمال سيناء
South Sinai	18.1	38.8	118659	58171	60488	86	46	جنوب سيناء

جدول ٢٦ - النقاط الأكثر خطورة على الطرق ونقاط الإسعاف وعدد السيارات لعام ٢٠٢٤

Table 26 - Most dangerous points on the roads, ambulance points and the number of cars for the year 2024

م	إسم الطريق	المحافظات التي يمر بها الطريق	النقاط الأكثر خطورة
١	القاهرة - السويس الصحراوي	القاهرة السويس	خلف معكسر مبارك - أمام دير بطمس - أمام مقابر الرحاب أمام الجامعه - طريق السلام كلا الإتجاهين
٢	القاهرة - الإسماعيلية - بورسعيد الصحراوي	القاهرة القليوبية الشرقية الإسماعيلية	مناطق الكيلو ٢٣ ، ٢٤ في الإتجاهين أمام مدينة المستقبل - أمام سوق العبور - أمام أكوا بارك - صينية الفيروز مدخل العاشر - كوبري سيراميك - كوبري الأردنية من الكيلو ١٠٨ حتى الكيلو ١١٠ (منطقة المنايف) - منطقة المعسكرات بعد محطة وقود طابع - إتجاه القاهرة - منطقة عز الدين للقاد من بورسعيد - إتجاه القاهرة منطقة السحر والجمال - صينية الغرب - الكيلو ١٧ - الحرش - أمام الإستثمار - دوران شطا - أسفل كوبري المحور - أمام الخليجية
٣	القاهرة - الإسكندرية الزراعي	القليوبية المنوفية الغربية البحيرة الإسكندرية	أمام كوبري الفروناني - كوبري قلما - أمام نفق سندهور - مطلع كوبري قليبوب - مرور طوخ - مفارق المنصورة - مفارق سنديون - طلعة كوبري قها - دوران سندهور - عدد ٢ دوران بمنطقة سنديون دوران أبنهس منطقة مزلاقات كفر العيص - الكيلو ١١٤ / دوران كفر الشيخ مخلوف - الكيلو ١٢٩ - منطقة مزلاقات التوفيقية ١١٨ / أمام مصنع سينيوريتا / الدلمون - شبرا النملة - دوران محطة وقود الشرقاوي - الكيلو ١٢٣ / أمام شركة البترول / نزله كوبري النيل عدد ٢ دوران لقرية شبرا النوته (إيتاي البارود) - دوران قرية دنشال - دوران الإذاعة - دوران قرية اليمينية - أمام معهد الخدمة الإجتماعية - ومعهد بحوث الصحة الحيوانية بدمهور - أمام كافتريا الشيخ محمد - معمل القزاز - بين أبو حمص كفر الدوار - قرية كفر مساعد - إيتاي البارود / أمام قرية البيضا - كفر الدوار - قرية أنور المفتي - أبو حمص كمين أبيس - مدخل سموحة - مدخل الخشب - مطار الزهة
٤	القاهرة - الإسكندرية الصحراوي	الجيزة البحيرة الإسكندرية	الكيلو ٦ - منطقة قطر الندي - من الكيلو ٥٨ - حتى الكيلو ٦٠ (منطقة أبو غالب) - الطريق بأكمله مدخل قرية التحدي - مدخل قرية الإمام مالك - أمام منطقة السجون - الكيلو ٩٥ / الكيلو ١٠٢ - مدخل الدولي - الكيلو ٦٢ / الكيلو ١٣٣ - مدخل التحدي - الكيلو ١٠٧ - مدخل الدلنجات كوبري العامرية - مدخل عبد القادر - أمام بتروجيت - منطقة عرابي - منطقة العامرية - منطقة المستعمرة - منطقة زوايه عبد القادر
٥	القاهرة - الإسماعيلية الزراعي	القليوبية الشرقية	كوبرى أبوشنب - أمام شركات البترول - مطلع مسطرد كوبرى الشباب - المنير
٦	القاهرة - الفيوم الصحراوي	الجيزة الفيوم	الكيلو ٣٠ - مخرج من الطريق الداعم الرئيسي لمسافة ١٥٠ متر في الإتجاه القادم من ميدان الرمايه إتجاه الفيوم - من التجنيد إلي الدبابه - الكيلو ٢١ - الطريق بأكمله مدخل جرفس - أمام مساكن ميمنة - كوبري البرم - أسفل كوبري بيهمو
٧	القاهرة - أسوان الصحراوي الغربي	الجيزة الفيوم بنى سويف المنيا أسيوط سوهاج قنا أسوان	من الكيلو ٤٥ وحتى الكيلو ١٢٠ (في الإتجاهين) - الطريق بأكمله أمام صوامع قصر الباسل / أمام مدينة الفيوم / مطلع كوبري الواسطي - مدخل أبو صير - بني سويف في الإتجاه القادم من أسيوط - بين جرزا وطهما / مطلع ٥٥ بعد الإقليمي أمام الصوامع - كمين سمسطا بحري البهنسا / بحري بلنصورة - محور سمالوط / مدخل مصنع السكر - بحري كارتة المنيا قبلي كمين القوصيه - بحري بواية أسيوط - قبلي أسمنت التعمير قرب مصنع الأسمت مدخل الدير الغربي / مدخل برکه - إتجاه نجع حمادي - المزرعه اليابانية - مركز الوقف / كمين الكرنك - قنا - الوادي الجديد الغربي - مدخل الزوايده - مركز نقادة الصينية

تابع جدول ٢٦ - النقاط الأكثر خطورة على الطرق ونقاط الإسعاف وعدد السيارات لعام ٢٠٢٤

Follow Table 26 - Most dangerous points on the roads, ambulance points and number of cars for the year 2024

م	إسم الطريق	المحافظات التي يمر بها الطريق	النقاط الأكثر خطورة
٨	القاهرة - أسوان الصحراوي الشرقي	الجيزة المنيا أسيوط بني سويف سوهاج قنا	الوادي الصحراوي نفق سنور / بحري وقبلي مدخل ملوي - بحري بوابة الرسوم - بحري وقبلي مدخل بني حسن الكيلو ٢٥ - أول نفق إتجاه القاهرة نفق أبو صالح - نفق سينور المسافة من الكيلو ٤٥ إلي الكيلو ٨٠ دوران سوهاج مع سفاجا في الإتجاه البحري والقبلي
٩	القاهرة - أسوان الزراعي الغربي	الجيزة المنيا قنا أسيوط	نقطة مفارق جرزا كويري النيل - بني مزار - محور سمالوط - قبلي أبو قرقاص بحري المحرص - بحري الروضه - كويري النيل - بني مزار طريق الأربعين عزبه روفانيل / مدخل بني رافع - مدخل بني شقير / عزبه الدارين - ملف أبو عزيز / مدخل شطب
١٠	الطريق الدائري (القاهرة الكبرى)	القاهرة الجيزة القليوبية	مطلع كويري المرج المستحدث إتجاه الزراعي / قبل منزل مسطرد إتجاه نفق السلام - أسفل كويري محمد فوزي في الإتجاه القديم من التجمع الخامس - إتجاه المنيب - برج سما القادم من التجمع الخامس - إتجاه المنيب / أمام منزل الجزائر - إتجاه التجمع منطقه القومية في الإتجاهين - منطقته صفت اللبن في الإتجاهين - تحديدا مطلع كويري الجامعة ومنزل صفت اللبن - حي الهرم وكفر طهرمس في الإتجاهين أمام أبراج سما - دائري المعادي أعلي قسم البساتين - دائري المعادي دائري الوراق - محور صفت اللبن - دائري المنيب تقاطع شبرا - بنها مع الدائري / أمام نزلة الخصوص - بين نزلة المرج والخصوص إتجاه الجيزة / أمام نزلة باسوس بين نزله بهتيم و مسطرد إتجاه السلام
١١	القاهرة - بلبليس الصحراوي	القاهرة الشرقية	الكيلو ٢٦ أمام معهد العبور كويري بردين / أبو سمران - مدخل بلبليس / أمام المظلات - أسفل الإقليمي الكيلو ٤٨ - نقطة تقاطع الطريق الإقليمي مع طريق بلبليس
١٢	القطامية - السخنة	القاهرة السويس	أمام محطة وقود المستر - مدخل المدينة الأولمبية - كافتريا الغزلان أمام مطاحن الخمس نجوم أول طريق السخنة - كلا الإتجاهين
١٣	بورسعيد - دمياط	دمياط	كمين شطا - المطار- أمام حلواني الزيني وبدوي
١٤	دمياط - المنصورة الشرقي	دمياط الدقهلية	مدخل ترعة السلام / بنزينه عزه الكاشف - أمام الحوراني / شرمساح - مدخل الغنيمية قرية الخياريه - بداوي
١٥	المنصورة - المطرية	الدقهلية	شها - كفر علام
١٦	الحسنية - المنزلة - بورسعيد	الدقهلية	كمين الإسكندرية الجديد - المنطقة الصناعية بالعصافره - مسجد ابن السلام - الطريق الجديد
١٧	كفر صقر - السنبلوين	الدقهلية	برقين - مدخل البلد
١٨	ديراب نجم - سندوب - المنصورة	الدقهلية	شاوه
١٩	الصالحية - فاقوس	الشرقية	مفارق أبو كراسيع - مدخل الحج عمر

تابع جدول ٢٦ - النقاط الأكثر خطورة على الطرق ونقاط الإسعاف وعدد السيارات لعام ٢٠٢٤

Follow Table 26 - Most dangerous points on the roads, ambulance points and number of cars for the year 2024

م	إسم الطريق	المحافظات التي يمر بها الطريق	النقاط الأكثر خطورة
٢٠	الزقازيق - أولاد صفر	الشرقية	أمام أبو الشقوق - أمام كوبري الميزانية - مدخل كفر صفر
٢١	الزقازيق - ميت عمر	الشرقية الدقهلية	أم الزين - مدخل منيا القمح - الأشراف أمام مصنع الصوفي
٢٢	الزقازيق - ديرب نجم - السنبلوين	الشرقية	أمام اكوّة - أمام القنايات
٢٣	الزقازيق - الحسنة - بحر البقر - الملاحة - بورسعيد	الشرقية	الملاحة - مدخل صان الحجر قبل مدخل العدوه - إتجاه ههيا - أمام أبو ياسين - مدخل قافوس
٢٤	جنيفة	الشرقية السويس	مدخل كوبري جنيفة - أمام المركز الطبي العالمي مخرج طريق جنيفة - نهاية الطريق القديم إتجاه السويس - قبل بورتو - طريق السخنة إتجاه السويس ب ٢ كيلو
٢٥	شبرا - بنها	القليوبية	تقاطع الطريق مع الإقليمي نزلة بنها - قبل نزلة الزقازيق بحوالي ٥ كم - قبل البوابات بين شبرا و بوابة الرسوم
٢٦	بنها - الزقازيق الزراعي	القليوبية الشرقية	أمام كمين شبلنجة - مفارق الزقازيق الزنكلون / أمام الغريزية - مدخل منيا القمح
٢٧	بنها - المنصورة الزراعي	القليوبية الدقهلية	مطع الاقليمي - أمام كوبري أسنيت - أمام مظلوم للسيراميك كفر عوض - كوبري أبو نيهان - كفر النعيم
٢٨	طريق ٣٦ الحربي	الإسماعيلية الشرقية	مفارق المستقبل - مفارق نصار - مفارق العنب مفارق أبو نصار - أمام مدخل الصالحية - قبل صينية القصاصين
٢٩	الغربية - المنصورة - دمياط الغربي	الغربية الدقهلية دمياط	كارفور - الخيال / مفارق صفت تراب / أمام مصنع القاضي - أمام الراهبين - محلة خلف بطره / كوبري شرنقاش - كمين رأس الخليج - قرية السعدية أمام قرية الاسماعيلية - أمام سعد البلد / أسفل كوبري فارسكور - كمين السلام
٣٠	طنطا - كفر الشيخ - بلطيم (الرافد الدولي)	الغربية كفر الشيخ	الأمن المركزي - نزله قطور من الدولي فيلا يونس عبد الرازق - كوبري ٨٣ - مدخل الحصفه - كوبري كلش - مدخل أبو ريا
٣١	المحلة - كفر الشيخ	الغربية كفر الشيخ	نزلة المعتمدية و الجبرية مدخل أبو عمر - وحتى الكوبري الأزرق - كوبري متبول
٣٢	وادي النطرون - العلمين	البحيرة	ك ٤ عند قرية سند - ك ١٥ أبناء الغربية - ك ٢٥ دير موسي الأسود - ك ٣٥ - ك ٥٥ - ك ٦٥ - ك ٧٠ مدخل طريق جبل حامد
٣٣	محور الضبعة	الجيزة البحيرة	محور روض الفرج ك ١ مدخل الإقليمي - ك ٢٠ مدخل السعودية - ك ٩٢ بتروشهد - ك ٦٠ - ك ١٠٠ أوراسكوم - ك ١٣٠ - ك ٤٦ مدخل لبيبا
٣٤	طريق الواحات	الجيزة	الطريق بأكمله - وصله أبو غالب
٣٥	طريق المريوطية	الجيزة	الطريق ما بعد وحده برنشت
٣٦	محور الفريق كمال عامر	الجيزة	بداية من شارع الهرم وحتى شارع جامعة الدول

تابع جدول ٢٦ - النقاط الأكثر خطورة على الطرق ونقاط الإسعاف وعدد السيارات لعام ٢٠٢٤

Follow Table 26 - Most dangerous points on the roads, ambulance points and number of cars for the year 2024

م	إسم الطريق	المحافظات التي يمر بها الطريق	النقاط الأكثر خطورة
٣٧	الكيلو ٢١ حلوان - الكريمات	الجيزة	من الأخصاص إلى الكداية
٣٨	محور ٢٦ يوليو	الجيزة	الطريق بأكمله
٣٩	المناشي - الخطاطبة	الجيزة	الطريق بأكمله
٤٠	الفيوم - بني سويف الزراعى	الفيوم	أمام دير العزب - أسفل كوبري أسيوط - أمام قرية دمشقين هواره
٤١	الطريق السياحي بالفيوم	الفيوم	ملف جزيرة البط - مفارق اللؤلؤة - مدخل الجبلاني مركز أيشواي - أمام قرية الصبيحي - بوابة وادي الريان
٤٢	الفيوم - بني سويف الجديد	الفيوم	مدخل طريق أسيوط قبل المساكن
٤٣	الصحراوي الشرقي القديم	المنيا	مدخل دير العذراء / بحري بني حسن - محور سمالوط - محور البرشا
٤٤	أسيوط - الغنايم	أسيوط	مدخل حوطة - بحري النقب
٤٥	أسيوط - أسوان الزراعي الشرقي	أسيوط قنا	مدخل المشايخه - مدخل دير ريفا - كافيتيريا عرب أسيوط كوبري الجمصة كوبري المخزن - كوبري العبودي - مدخل الشيخ عيسي
٤٦	سوهاج - سفاجا	سوهاج	الكيلو ١٠٠
٤٧	قنا - سفاجا	قنا	ك ٤٥ - ك ٦١ - ك ١٩ - مصنع أسمنت النهضة
٤٨	قفط - القصير	قنا	نقط متعددة بالطريق عبارة عن تهالك بالطريق
٤٩	أبو سمبل السياحي الدولي	أسوان	الكيلو ٥٥ - الكيلو ١٤٠ - مدخل توشكا
٥٠	البحر الأحمر الساحلي الشرقي	البحر الأحمر	عند دير الأنبا بولا
٥١	ديروط - الفرافة	الوادي الجديد	الكيلو ٧٠ من الفرافة - الكيلو ١٩٠ من الفرافة
٥٢	الفرافة - عين دلة	الوادي الجديد	ك ٧٠ من الفرافة
٥٣	الداخلة - بنر طرفاوى - ش. العوينات	الوادي الجديد	ك ٢٥ من الداخلة - ك ١٢٠ من الداخلة - ك ٢٠٠ من الداخلة - ك ٢٩٠ من الداخلة
٥٤	الخارجة - أسيوط	أسيوط الوادي الجديد	أمام شركة الأسمنت ك ٢٠ من الخارجة - ك ٧٥ من الخارجة - ك ١٣٠ من الخارجة
٥٥	الخارجة - باريس	الوادي الجديد	ك ١٠ من الخارجة - ك ٢٥ من الخارجة - ك ٥٠ من الخارجة - ك ٨٠ من الخارجة
٥٦	باريس - قرى الشب - شرق العوينات	الوادي الجديد	ك ١٥ إتجاه باريس - ك ١٢٠ إتجاه باريس - ك ٢٩٠ إتجاه باريس
٥٧	الأقصر - بغداد	الوادي الجديد	ك ١٥ من بغداد - ك ١٦٠ من بغداد - ك ١٩٠ من بغداد
٥٨	الخارجة - الداخلة	الوادي الجديد	ك ٤٠ من الخارجة - ك ١٠٠ من الخارجة - ك ١٤٥ من الخارجة - ك ١٩٠ من الخارجة
٥٩	الداخلة - الفرافة	الوادي الجديد	ك ١٠ من الداخلة - ك ٣٥ من الداخلة - ك ٦٥ من الداخلة - ك ١٨٠ من الداخلة - ك ٢٣٠ من الداخلة

تابع جدول ٢٦ - النقاط الأكثر خطورة على الطرق ونقاط الإسعاف وعدد السيارات لعام ٢٠٢٤

Follow Table 26 - Most dangerous points on the roads, ambulance points and number of cars for the year 2024

م	إسم الطريق	المحافظات التي يمر بها الطريق	النقاط الأكثر خطورة
٦٠	الواحات البحرية - الفرافرة	الوادي الجديد	ك ٣٥ من الفرافرة
٦١	الاسماعيلية - منفذ العوجة	شمال سيناء	منطقة الحمة - الطريق الجديدة - خلف مصنع الأسمت - منطقة مجمع الصناعات
٦٢	السويس - الوسط - طابا	شمال سيناء	بين التمد والنقب
٦٣	شرق النفق - شرم الشيخ القديم	جنوب سيناء	مدخل أبو صويرة - ملفات أبو زنيمة
٦٤	شرم الشيخ الدولي الجديد	جنوب سيناء	أمام مصنع الجبس - حمام فرعون - بعد كارتة الساحل - ١٠ كيلو إتجاه النفق - بعد كارتة المفارق ب ١٥ كيلو - إتجاه الطور الكيلو ٥٠ القادم من شرم - إتجاه النفق
٦٥	الطور - كاترين	جنوب سيناء	بعد المفارق ب ١٠ كيلو - كمين الجيش - عرب الحسوة
٦٦	شرم الشيخ - نوبيع - طابا	جنوب سيناء	مدخل الرويسات / مطلع ونازلة الصاعدة - بين خريزة والدائري - كمين مرسوس
٦٧	كاترين - نوبيع	جنوب سيناء	طريق المطار - بعد كمين سعال بحوالي ١٥ كم - إتجاه التحرير
٦٨	الدائري الأوسطي	القاهرة الجيزة القليوبية الشرقية	بداية ونهاية منحدر مرورا بنفق الأوتوستراد / مدخل بن زايد الجنوبي - مدخل الكيان العسكر - تقاطع الأوسطي مع الأوتوستراد / مدخل شق الشعبان الطريق بأكمله أمام مدينة العبور الجديدة أمام المركز الطبي العالمي
٦٩	الدولي الساحلي	شمال سيناء دمياط الدقهلية كفر الشيخ البحيرة الإسكندرية مطروح	تقاطع ريم البوادي - بالوظة - محطة مياه التلول - منحني مزار / منحني أبو عاصي - قبر عمير أمام شركة الكهرباء - عزبة ٦ الكسارة مدخل مارينا دلتا - مدخل شاطئ الأمل - محطة وطنية برج البرلس - مدخل بركة غليون - كوبرى زكريا - أمام محطة كهرباء البرلس كوبرى ٤٥ مدخل اسكندرية - كوبرى الطرفاية إيكو بشاير الخير - مجمع شركات وادي القمر - كارفور العروبة - مدخل البرج القديم مزلقان فوكة - ملف بق بق
٧٠	الدائري الإقليمي	القاهرة الجيزة القليوبية الفيوم الشرقية	منطقة بين الجبلين - والنفق الغير الممهده - طريق المحاجر الطريق بأكمله مطلع الاقليمي إتجاه القاهرة / تقاطع الإقليمي مع نزلة المنوفية في الإتجاهين - تقاطع الإقليمي مع طريق شبرا - بنها - نزلة الإقليمي - إتجاه الاسكندرية أمام وطنية القارون إتجاه نزلة الواحات - إتجاه بوابة العياط والصف نزلة غيتة - قبل كارتة بلبيس - إتجاه العاشر - قبل كارتة بلبيس - إتجاه الصنافين

الفصل الرابع
حوادث القطارات أسبابها ونتائجها

Chapter 4

Train accidents causes
and their results

جدول ٢٧- معدل حوادث القطارات مسنولية الهيئة ومسنولية الغير و نتائجها من المتوفين والمصابين

مقارنة بإجمالي عدد الركاب خلال الفترة (٢٠٢٠- ٢٠٢٤)

Table 27- Train accident rate The responsibility of the authority and the responsibility of others and its consequences from the deceased and injured Compared to Total Number of Passengers during the Period (2020-2024)

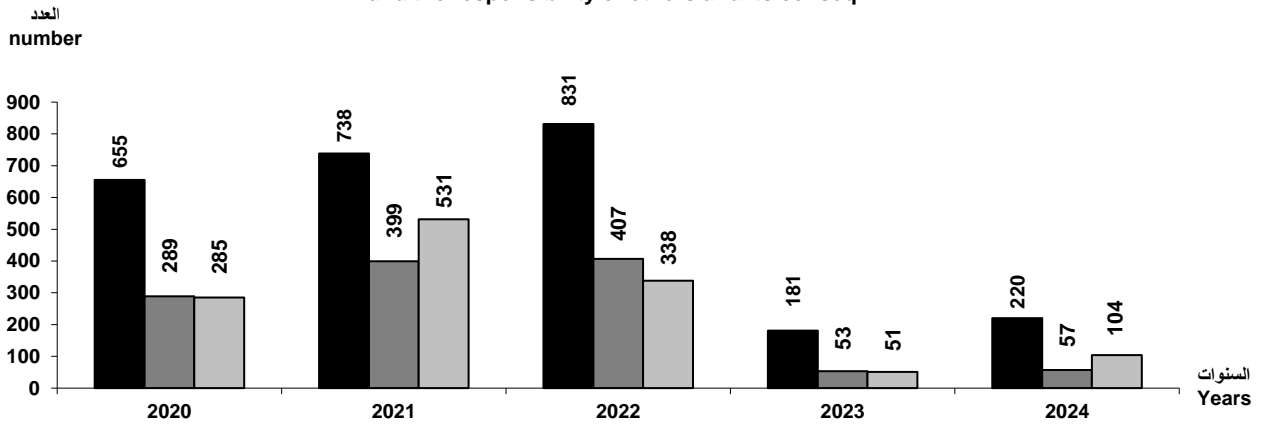
نتائج حوادث / ١٠٠٠٠ نسمة accident / 10,000 inhabitants			عدد السكان التقديري في منتصف العام	المعدل/ مليون راكب Average / million passengers			عدد الركاب بالمليون	العدد number			البيان Item
حوادث مسنولية الهيئة و مسنولية الغير Accidents ENR and Others liability	المتوفين Fatalities	المصابين Infected	number of Estimated population in the middle of the year	المتوفين Fatalities	المصابين Infected	حوادث مسنولية الهيئة و مسنولية الغير Accidents ENR and Others liability	Number of passengers per million	المتوفين Fatalities	المصابين Infected	حوادث مسنولية الهيئة و مسنولية الغير Accidents ENR and Others liability	السنوات Years
0.02	0.01	0.01	106556174	0.2	0.4	0.9	253	57	104	220	2024
0.02	0.01	0.00	105174090	0.2	0.2	0.7	251.1	53	51	181	2023
0.08	0.04	0.03	103605039	1.0	0.9	2.1	389.3	407	338	831	2022
0.10	0.04	0.05	102060688	1.6	2.1	2.9	253.7	399	531	738	2021
0.09	0.03	0.03	100604140	0.9	1.7	2.9	307	289	285	655	2020

شكل بياني (١٦)

عدد حوادث القطارات مسنولية الهيئة ومسنولية الغير ونتائجها من المتوفين والمصابين خلال الفترة (٢٠٢٠ - ٢٠٢٤)

Chart (16)

Number of Train Accidents the responsibility of the authority and the responsibility of others and its consequence



■ Accidents ENR and Others liability حوادث مسنولية الهيئة و مسنولية الغير ■ Fatalities المتوفين □ Infected المصابين

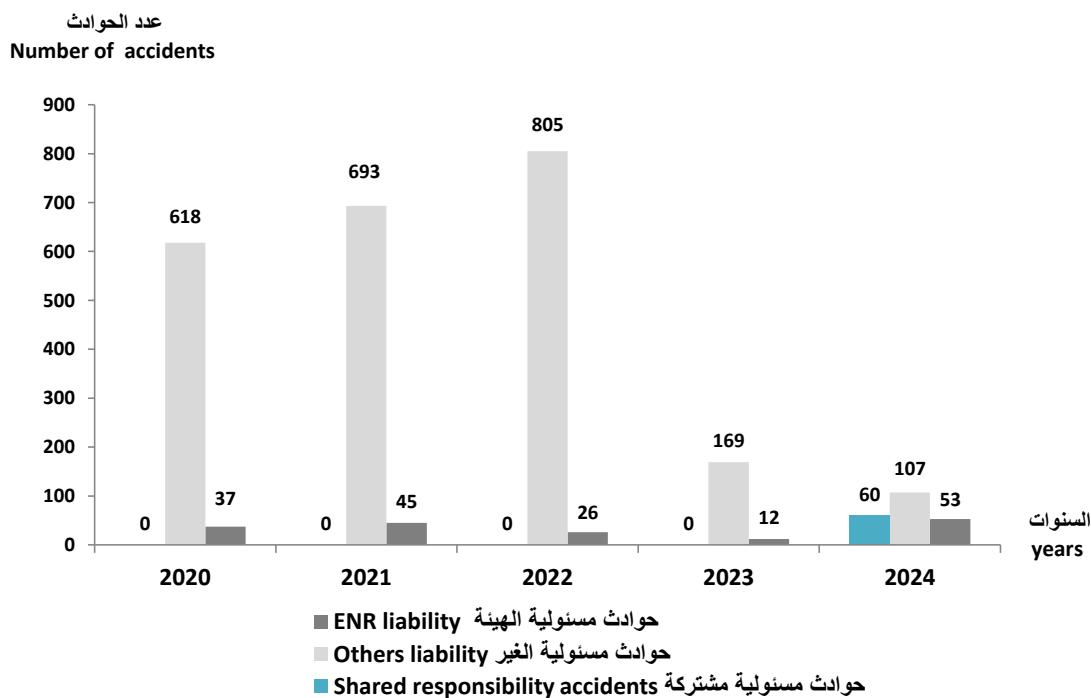
جدول ٢٨ - عدد حوادث القطارات تبعاً للمسؤولية خلال الفترة من (٢٠٢٠ - ٢٠٢٤)

Table 28- Number of train accidents according to responsibility during the period (2020-2024)

person accidents حوادث الأشخاص			train accidents حوادث القطارات				المسئولية liability
الإجمالي Total	حوادث العاملين بالهيئة other accidents	حوادث الاشخاص person accidents	الإجمالي Total	حوادث مسؤلية مشتركة Shared responsibility accidents	حوادث مسؤلية الغير Others liability	حوادث مسؤلية الهيئة ENR liability	
							السنوات Years
1250	228	1022	220	60	107	53	2024
1257	242	1015	181	0	169	12	2023
215	215	0	831	0	805	26	2022
240	240	0	738	0	693	45	2021
243	243	0	655	0	618	37	2020

شكل بياني (١٧)
عدد حوادث القطارات تبعاً للمسؤولية خلال الفترة من (٢٠٢٠ - ٢٠٢٤)

Chart (17)
Number of train accidents according to responsibility during the period (2020-2024)

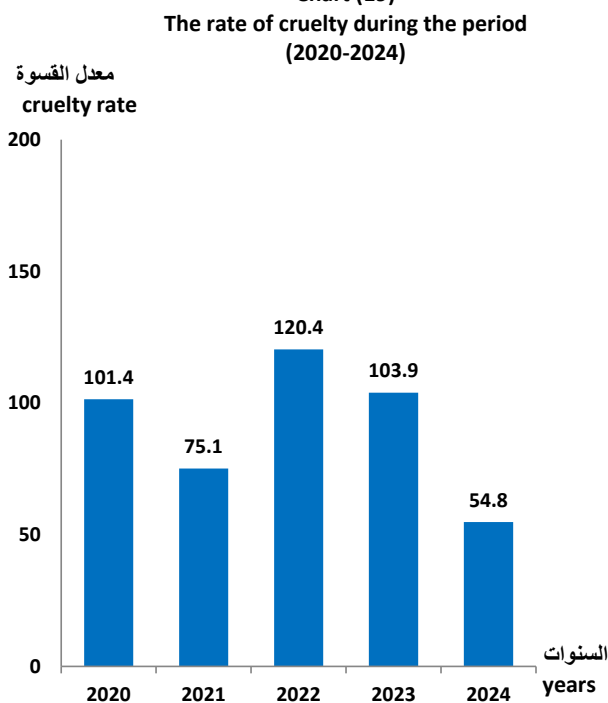


جدول ٢٩- عدد حوادث القطارات مسؤولة الهيئة ومسؤولية الغير ونتائجها ومعدل الخطورة ومعدل القسوة خلال الفترة من (٢٠٢٠ - ٢٠٢٤)

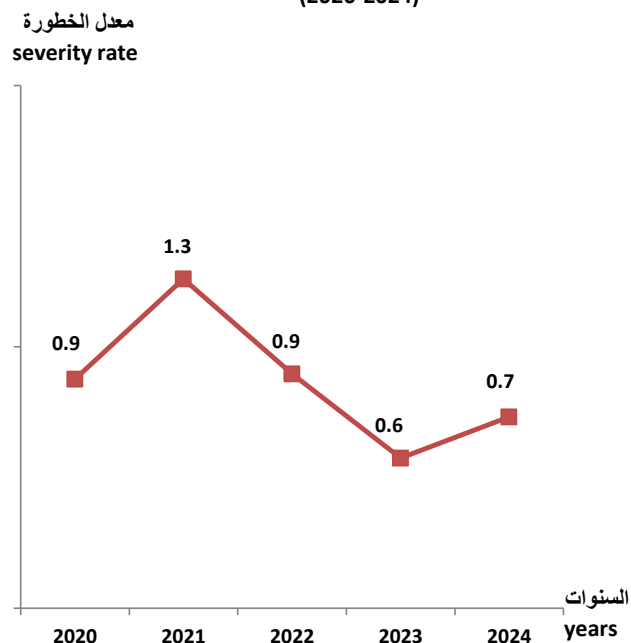
Table 29 - Number of train accidents The responsibility of the authority and third parties, their consequences, the rate of danger and the rate of cruelty during the period from (2020-2024)

معدل الوفيات مع الاصابات FWSI	معدل الاصابة (مصاب / شهر) Infection rate (infected / month)	معدل الوفاة (متوفى / شهر) Death rate (Deceased / month)	معدل قسوة الحوادث (متوفى / مصاب × ١٠٠) Cruelty rate (Deceased / injured*100)	معدل الخطورة (متوفى او مصاب / حادثة) Severity rate(death or injured / accident)	نتائج الحوادث Accidents results			حوادث مسؤولة الهيئة و مسؤولية الغير Accidents ENR and Others liability	البيان item السنوات years
					إجمالي Total	مصابين Infected	متوفين Fatalities		
109.7	8.7	4.8	54.8	0.7	161	104	57	220	2024
56.3	4.3	4.4	103.9	0.6	104	51	53	181	2023
378.7	28.2	33.9	120.4	0.9	745	338	407	831	2022
452.1	44.3	33.3	75.1	1.3	930	531	399	738	2021
317.5	23.8	24.1	101.4	0.9	574	285	289	655	2020

شكل بياني (١٩)
معدل القسوة
خلال الفترة من (٢٠٢٠ - ٢٠٢٤)
Chart (19)



شكل بياني (١٨)
معدل الخطورة
خلال الفترة من (٢٠٢٠ - ٢٠٢٤)
Chart (18)



جدول ٣٠- عدد حالات حوادث القطارات علي مستوي المناطق تبعاً للمسؤولية عام ٢٠٢٤

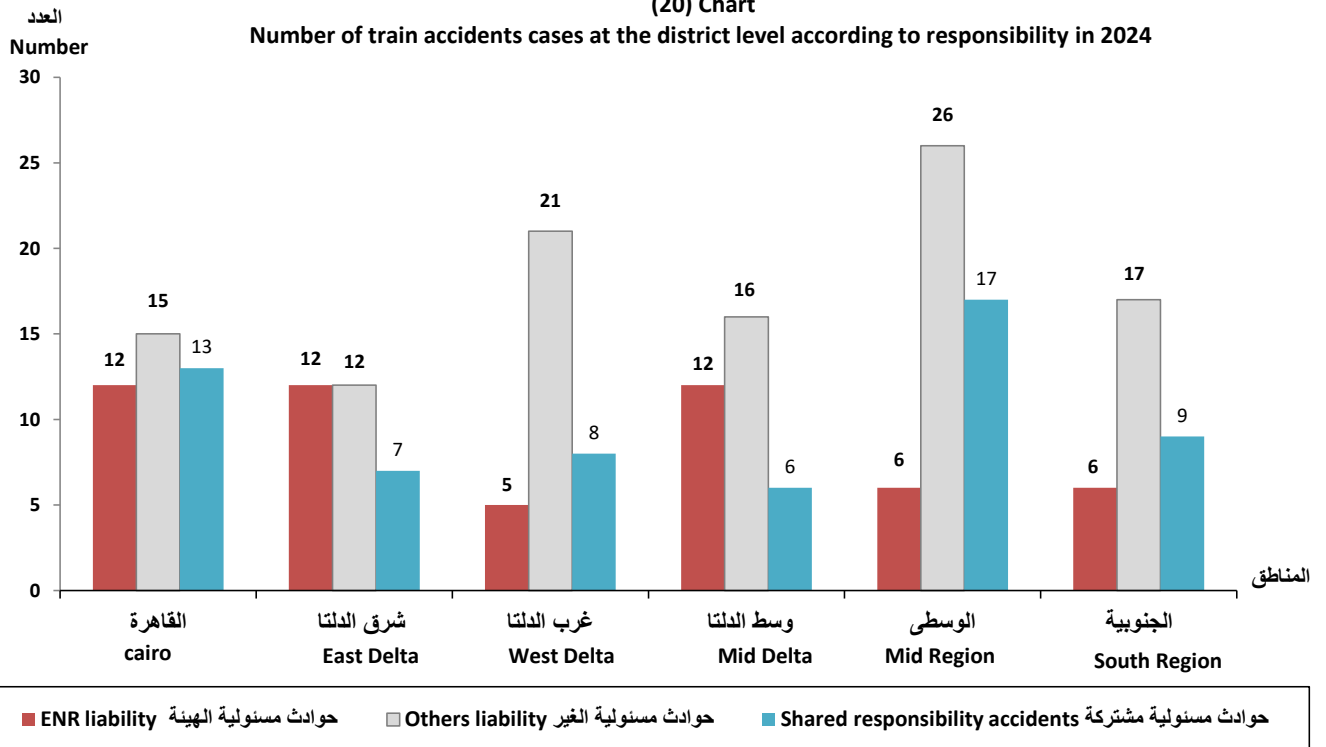
Table30- Number of train accidents cases at the district level, according to responsibility in 2024

Region	person accidents حوادث الأشخاص		train accidents حوادث القطارات				المسئولية المناطق	
	الإجمالي Total	حوادث العاملين بالهيئة other accidents	حوادث الاشخاص person accidents	الإجمالي Total	حوادث مسنولية مشتركة Shared responsibility accidents	حوادث مسنولية الغير Others liability		حوادث مسنولية الهيئة ENR liability
Total	1250	228	1022	220	60	107	53	الإجمالي
central region	284	55	229	40	13	15	12	القاهرة
East Delta	124	22	102	31	7	12	12	شرق الدلتا
West Delta	120	27	93	34	8	21	5	غرب الدلتا
Mid Delta	290	68	222	34	6	16	12	وسط الدلتا
Mid Region	350	48	302	49	17	26	6	الوسطى
South Region	82	8	74	32	9	17	6	الجنوبية

شكل بياني (٢٠)
عدد حالات حوادث القطارات علي مستوي المناطق تبعاً للمسؤولية عام ٢٠٢٤

(20) Chart

Number of train accidents cases at the district level according to responsibility in 2024



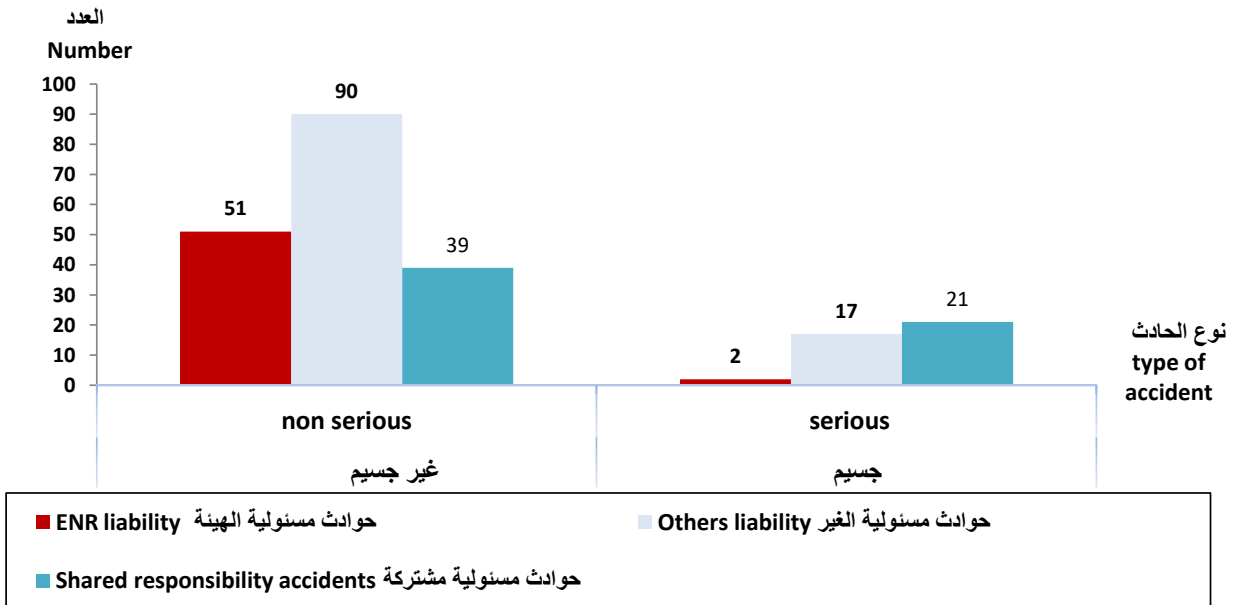
جدول ٣١- توزيع عدد حالات حوادث القطارات ونتائجها تبعاً للمسؤولية عام ٢٠٢٤

Table 31-Distribution of the number of train accidents cases and their consequences according to responsibility in 2024

Item	المصابين injuries	المتوفين Fatalities	عدد الحوادث Accidents		البيان المسئولية	
			جسيم serious	غير جسيم non serious		
train accidents	Total	104	57	40	180	الإجمالي
	ENR liability	73	7	2	51	حوادث مسئولية الهيئة
	Others liability	17	23	17	90	حوادث مسئولية الغير
	Shared responsibility accidents	14	27	21	39	حوادث مسئولية مشتركة
person accidents	Total	549	732	712	538	الإجمالي
	person accidents	324	727	707	315	حوادث الاشخاص
	other accidents	225	5	5	223	حوادث العاملين بالهيئة

شكل بياني (٢١)
توزيع نتائج حوادث القطارات تبعاً للمسؤولية عام ٢٠٢٤

Chart (21)
Distribution of the results of train accidents according to responsibility in 2024



جدول ٣٢- توزيع عدد حالات حوادث القطارات علي مستوي المناطق تبعاً للمسؤولية عام ٢٠٢٤

Table32- Distribution of the number of train accidents at the district level according to responsibility in 2024

Liability	Cases	الإجمالي		Upeer Egypt				Lower Egypt				القاهرة		الحالات	المسؤولية		
		Total		الجنوبية		الوسطى		وسط الدلتا		غرب الدلتا		شرق الدلتا				cairo	
				South Region		Mid Region		Mid Delta		West Delta		East Delta					
		جسيم	غير جسيم	جسيم	غير جسيم	جسيم	غير جسيم	جسيم	غير جسيم	جسيم	غير جسيم	جسيم	غير جسيم			جسيم	غير جسيم
serious	non serious	serious	non serious	serious	non serious	serious	non serious	serious	non serious	serious	non serious	serious	non serious				
ENR liability	Derailment	0	34	0	3	0	3	0	10	0	4	0	9	0	5	سقوط	حوادث مسؤولية الهيئة
	Friction	0	10	0	1	0	1	0	1	0	1	0	1	0	5	محاشرة	
	Collision	2	1	0	0	1	0	0	1	0	0	1	0	0	0	تصادم	
	Collision at track end	0	0	0	0	0	0	0	0	0	0	0	0	0	0	تصادم بنهاية السكة	
	Moving trains colliding with a stopped one	0	1	0	0	0	0	0	0	0	0	0	0	0	1	مراكبه	
	Collision against Obstacle	0	1	0	0	0	0	0	0	0	0	0	0	0	1	الاصطدام بعائق	
	Fire on locos	0	3	0	2	0	0	0	0	0	0	0	1	0	0	حرائق جرارات	
	Fire on coaches	0	1	0	0	0	1	0	0	0	0	0	0	0	0	حرائق عربات	
Total ENR liability	2	51	0	6	1	5	0	12	0	5	1	11	0	12	اجمالي حوادث مسؤولية الهيئة		
Shared responsibility	Level Crossing accidents	21	39	4	5	8	9	2	4	2	6	2	5	3	10	حوادث المزلقات	حوادث مسؤولية مشتركة
Others liability	Derailment	0	2	0	0	0	0	0	0	0	2	0	0	0	0	سقوط	حوادث مسؤولية الغير
	Collision against Obstacle	0	21	0	6	0	9	0	3	0	1	0	1	0	1	الاصطدام بعائق	
	Illegal Crossing accidents	17	67	1	10	5	12	2	11	4	14	3	8	2	12	حوادث المعابر الغير قانونيه	
	Total ENR liability	17	90	1	16	5	21	2	14	4	17	3	9	2	13	اجمالي حوادث مسؤولية الغير	
person accidents	passengers	34	117	3	4	9	37	8	41	4	4	3	16	7	15	ركاب	حوادث الاشخاص
	user Level Crossing	95	17	6	1	51	5	10	3	5	1	7	5	16	2	مستخدم مزلقان	
	Being in an unauthorized place	578	181	51	9	162	38	112	48	60	19	48	23	145	44	التواجد بمكان غير مصرح به	
	Total person accidents	707	315	60	14	222	80	130	92	69	24	58	44	168	61	اجمالي حوادث الاشخاص	
	Total ENR employees	5	223	0	8	4	44	1	67	0	27	0	22	0	55	اجمالي حوادث العاملين بالهيئة	

الجهاز المركزي للتعبيء العامة والإحصاء

العنوان : ٣ طريق صلاح سالم - مدينة نصر - القاهرة - جمهورية مصر العربية

صندوق بريد : ٢٠٨٦ مدينة نصر - القاهرة

فاكس : ٢٤٠٢٤٠٩٩

تليفون : ٢٤٠٢٣٠٣١

Central Agency for Public Mobilization and Statistics

CAPMAS

Address : 3 Salah Salem St. - Nasr City - Cairo - Egypt

P.O. Box : 2086 Nasr City - Cairo

Tel : (+20) 24023031 Fax : (+20) 24024099

Website : <http://www.capmas.gov.eg> : الموقع الإلكتروني للجهاز

Email : pres_capmas@capmas.gov.eg : البريد الإلكتروني

رقم الإيداع بدار الكتب : ٢٠١٧ / ١٨ ٨٩٠



الجهاز المركزي

للتعبئة العامة و الإحصاء

C A P M A S

www.capmas.gov.eg

 Pres_capmas@capmas.gov.eg

 +201_272-227627

 +202_24023031



+2 02_24024099



2086

تصميم / إدارة تصميم المطبوعات و الرسم _ العلاقات العامة
الإدارة المركزية لشئون مكتب رئيس الجهاز
طبع بمطبعة الجهاز المركزي للتعبئة العامة و الإحصاء