





الجهـاز المـركـزي
للتـعبئة العامة و الإحصاء
C A P M A S



جمهورية مصر العربية
Arab Republic of Egypt

نشرة حصر الطرق والكباري عام ٢٠٢٢ / ٢٠٢١ Bulletin Inventory of Roads and Bridges 2021 / 2022



إصدار نوفمبر ٢٠٢٣
Issue : Nov 2023

مرجع رقم ٧٢ - ١٤٤٢٢ - ٢٠٢٢
Ref. No. 72 - 14422 - 2022





الجهاز المركزي
للتعبئة العامة والإحصاء
C A P M A S



جمهورية مصر العربية
Arab Republic of Egypt

نشرة حصر الطرق والكباري عام ٢٠٢٢ / ٢٠٢١ Bulletin Inventory of Roads and Bridges 2021 / 2022

عند إعادة نشر أو إقتباس
أى مادة من هذا الإصدار يرجى الإشارة إلى المصدر وهو
الجهاز المركزي للتعبئة العامة والإحصاء
When republish or quote any materials from this issue
please refer to the source that is Central Agency for
public mobilization and statistics

إصدار نوفمبر ٢٠٢٣
Issue : Nov 2023

مرجع رقم ٧٢ - ١٤٤٢٢ - ٢٠٢٢
Ref. No. 72 - 14422 - 2022

تقديم

تعتبر الطرق هي شرايين التنمية، ولذلك تعمل الدولة على إحداث نقلة نوعية في مجال إنشاء وتطوير شبكة الطرق على مستوى الجمهورية للوصول بمستوى جودة الطرق الى المقاييس العالمية ، وأيضاً إنشاء الكباري والأنفاق المختلفة داخل وخارج المحافظات مما يؤثر إيجابياً على النمو الاقتصادي ، تيسير حركة النقل ، انخفاض معدلات الحوادث ، سيولة المرور وتشجيع حركة الاستثمار في مجالات الأنشطة المختلفة على مستوى الجمهورية .

في هذا الإطار يقدم الجهاز المركزي للتعبئة العامة والإحصاء

نشرة "حصر الطرق والكباري عام حتى عام ٢٠٢٢ "

والجهاز يقدم هذه النشرة لتكون عوناً للباحثين والمهتمين بهذا المجال ومتخذي القرار

أملاً أن تحقق الفائدة المرجوة منها .

والله ولي التوفيق ،،،

لواء /خيرت محمد بركات
رئيس الجهاز المركزي للتعبئة العامة والإحصاء

Preface

Roads are the arteries of development. Therefore, the State has worked to make a qualitative leap in the field of establishing and developing road network at the Republic level to bring roads quality to international standards, as well as the construction of bridges and various tunnels inside and outside governorates, which positively affect economic growth facilitating transport and lower rates Accidents, traffic flow and the encouragement of investment movement in various fields at the Republic level.

In this context, Central Agency for Public Mobilization and Statistics (CAPMAS) will issue the bulletin " roads and bridges Inventory until 2022."

Capmas offers this newsletter to help researchers, those interested in this field and decision-makers hoping that it achieve its desired benefit.

God grants success““

**Gen. / Khairat Mohamed Barakat
President of CAPMAS**

الفهرس
Index of Tables

NO Table	Statement	NO Page	البيان	رقم الجدول
	Statistical methodology	1	منهجية الإحصائية	
	Statistical Indicators	7	المؤشرات الاحصائية	
	<u>Totals</u>		<u>الإجماليات</u>	
	<u>The Country Level Until 30/6/2022</u>		<u>على مستوى الجمهورية حتى ٢٠٢٢/٦/٣٠</u>	
1	A statement of the lengths of the roads after erviewing	11	بيان بإطوال الطرق بعد اعادة المراجعة من المصادر	١
2	Total length of road network (paved and unpaved).	12	إجمالي أطوال شبكة الطرق (المرصوفة والترابية)	٢
3	Total number of bridges	13	إجمالي أعداد الكبارى	٣
4	Total number of Tunnels	14	إجمالي أعداد الأنفاق	٤
5	Total lengths of the road network.	15	إجمالي أطوال شبكة الطرق	٥
6	Total length of the road network at the governorate	16	إجمالي أطوال شبكة الطرق على مستوى المحافظات	٦
	<u>Chapter1</u>		<u>الفصل الاول</u>	
	<u>Total length of road network in the governorates until 30/6/2022</u>		<u>إجمالي أطوال شبكة الطرق بالمحافظات حتى ٢٠٢٢/٦/٣٠</u>	
7	Total Length of Franchising Roads Network of the General Authority for Roads and Bridges	18	إجمالي أطوال شبكة الطرق المرصوفة التابعة للهيئة العامة للطرق والكبارى حسب التصنيف (سريع-رئيسى)	٧
8	Total lengths of roads of the General Authority for Roads and Bridges constructed and completed	19	إجمالي أطوال شبكة الطرق ذات حق الأمتياز التابعة للهيئة العامة للطرق والكبارى	٨
9	Total lengths of roads of the General Authority for Roads and Bridges maintained (upgrading)	20	إجمالي أطوال الطرق التابعة للهيئة العامة للطرق والكبارى التي تم انشاؤها ورفع كفاءتها	٩
10	Total lengths of paved road network of the Directorate of Roads / Localities	21	إجمالي أطوال شبكة الطرق المرصوفة التابعة لمديريات الطرق /المحليات	١٠
11	Total lengths of constructed and maintained (Upgrading its efficiency) roads to the Directorates of Roads / Localities	22	إجمالي أطوال الطرق المنشأة والمصانة (رفع كفاءتها) التابعة لمديريات الطرق / المحليات	١١
12	Total Lengths of Paved Roads Network of the New Urban Communities Authority in Cities	23	إجمالي أطوال شبكة الطرق المرصوفة التابعة لهيئة المجتمعات العمرانية الجديدة بالمدن	١٢
13	Total Lengths of paved Roads That Have Been Upgraded (Maintained) of the New Urban Communities Authority in Governorates	24	إجمالي أطوال الطرق المرصوفة التي تم رفع كفاءتها (صيانتها) التابعة لهيئة المجتمعات العمرانية الجديدة بالمحافظات	١٣
	<u>Chapter2</u>		<u>الفصل الثاني</u>	
	<u>Total number of bridges in the governorates until 30/6/2022</u>		<u>إجمالي أعداد الكبارى بأنواعها بالمحافظات حتى ٢٠٢٢/٦/٣٠</u>	
14	Total number of bridges at the Country level by subsidiarity	26	إجمالي أعداد الكبارى على مستوى الجمهورية طبقاً للتبعية	١٤

Continue the index

Table NO	Statement	Page NO	البيان	رقم الجدول
15	Total Number of Bridges for the General Authority of Roads and Bridges by Type	27	إجمالي أعداد الكبارى التابعة للهيئة العامة للطرق والكبارى طبقاً للنوع	١٥
16	Total number of bridges For the General Authority of roads and bridges by use	28	إجمالي أعداد الكبارى التابعة للهيئة العامة للطرق والكبارى طبقاً للاستخدام	١٦
17	Total number of bridges of the General Authority for Roads and Bridges according to the type of obstacle	29	إجمالي أعداد الكبارى التابعة للهيئة العامة للطرق والكبارى طبقاً لنوع العائق	١٧
18	Total number of bridges of road/localities directorates by Type	30	إجمالي أعداد الكبارى التابعة لمديريات الطرق / المجلبات طبقاً للنوع	١٨
19	The Total Numbers of Bridges of Constructing Urban Societies According to Usage at Citites	31	إجمالي أعداد الكبارى التابعة لهيئة المجتمعات العمرانية الجديدة طبقاً للإستخدام بالمدن	١٩
20	the total numbers of bridges of national authority of Egypt Railways according to type,Trains,railways	32	إجمالي أعداد الكبارى التابعة للهيئة القومية لسكك حديد مصر طبقاً للنوع وخط سير القطارات.	٢٠
21	Total numbers of bridges of Ministry of Water and Irrigation According to Usage	33	إجمالي أعداد الكبارى التابعة لوزارة الموارد المائية والرى طبقاً للاستخدام	٢١
22	Total numbers of bridges of Ministry of Water and Irrigation According to Usage	34	إجمالي أعداد الكبارى التابعة لوزارة الموارد المائية والرى طبقاً للاستخدام	٢٢
23	Total number of pedestrian bridges for Ministry of Water Resources to type	35	إجمالي أعداد كبارى السيارات التابعة لوزارة الموارد المائية والرى طبقاً للنوع	٢٣
24	Total Number of Car Bridges of Ministry of Water Resources and Irrigation According to Type	36	إجمالي أعداد كبارى المشاه التابعة لوزارة الموارد المائية والرى طبقاً للنوع	٢٤
25	Total Number of Bridges of Ministry of Water Resources and Irrigation (Other purposes) According to Type	37	إجمالة أعداد الكبارى التابعة لوزارة الموارد المائية والرى (أغراض أخرى)	٢٥
26	The total number of car Floating bridges the Suez Canal Authority	38	اجمالي أعداد الكبارى العائمة للسيارات التابعة لهيئة قناة السويس	٢٦
27	The total number of bridges affiliated to the National Authority for Expenditures	39	اجمالي أعداد الكبارى التابعة للهيئة القومية للانفاق	٢٧

Continue the index

Table NO	Statement	Page NO	البيان	رقم الجدول
	<u>Chapter III</u>		<u>الفصل الثالث</u>	
	<u>Total number of Tunnels in the governorates Until 30/6/2022</u>		<u>إجمالي أعداد الأنفاق بأنواعها بالمحافظات حتى ٢٠٢٢/٦/٣٠</u>	
28	The total number of Tunnels at the level of the Republic according to its reporting authority	41	اجمالي أعداد الأنفاق على مستوى الجمهورية طبقاً للجهة التابع لها	٢٨
29	The total number of Tunnels of the General Authority for Roads and Bridges	42	اجمالي أعداد الأنفاق التابعة للهيئة العامة للطرق والكبارى	٢٩
30	The total number of Tunnels related to directorates / localities	43	إجمالي أعداد الأنفاق التابعة للمديريات/المحليات	٣٠
31	Tunnels of the Urban Communities Authority	44	الأنفاق التابعة لهيئة المجتمعات العمرانية الجديدة	٣١
32	Total numbers and lengths of tunnels of the Suez Canal Authority (cars tunnels)	45	إجمال أعداد وأطوال الأنفاق التابعة لهيئة قناة السويس (أنفاق سيارات)	٣٢
33	Total numbers and lengths of tunnels of National Authority for Tunnels in the governorate	46	اجمالي أعداد وأطوال الأنفاق التابعة للهيئة القومية للأنفاق بالمحافظات	٣٣

المنهجية الإحصائية

أولاً - الهدف من النشرة :

تهدف النشرة الى التعرف على اطوال شبكة الطرق وأعداد الكبارى والأنفاق بأنواعها على مستوى الجمهورية ورصد التطور في شبكة الطرق والكبارى والأنفاق والتي تعتبر مرفقاً هاماً من مرافق البنية الأساسية للدولة حيث تعتبر الطرق وما يتخللها من كبارى و أنفاق شرايين رئيسية في بناء الدول وخلق مجتمعات عمرانية جديدة ودفع عجلة التنمية كمقياس لتقدم ورقى الدول.

ثانياً - دورية النشرة :

تصدر النشرة كل سنتين.

ثالثاً - مصادر البيانات :

- ١ - الهيئة العامة للطرق والكبارى ويتبعها الطرق (الرئيسية والسريعة) والتي تربط بين المحافظات.
- ٢ - هيئة المجتمعات العمرانية الجديدة ويتبعها الطرق داخل المجتمعات العمرانية الجديدة .
- ٣ - مديريات الطرق / المحليات بمحافظة الجمهورية ويتبعها (الطريق الداخلية) .
- ٤ - الهيئة القومية لسكك حديد مصر .
- ٥ - وزارة الموارد المائية والرى.
- ٦ - الهيئة القومية للأنفاق .
- ٧ - هيئة قناة السويس.

رابعاً - المصطلحات والتعاريف المستخدمة:

- ١ - **الطريق** : هو شريط أرضي به مسارات للمشاة والمركبات.
- ٢ - **الطريق الترابي** : هو الطريق الغير المرصوف (الغير ممهد).
- ٣ - **الطريق المرصوف**: هو الطريق المغطى بالأسفلت أو البلاط الخرساني وقد يحتوي على أرصفة وبنية تحتية حسب موقع ونوع الخدمة التي يقدمها.
- ٤ - **شبكة الطرق** : هي الطرق التي تجعل الحركة ممكنة لكل من المشاة والمركبات.
- ٥ - **الطريق المفرد** : هو طريق مكون من حارتين أو ٣ حارات ليس فيه فصل بين الاتجاهين ويخدم المناطق التي تكون سرعة المرور فيها بطيئة أو متوسطة وحجم المرور غير كثيف
- ٦ - **الطريق المزدوج**: هو طريق متعدد الحارات (حارتين على الأقل في كل اتجاه) يكون فيه الاتجاهين منفصلين (باستخدام حواجز خرسانية، بردورات، ... الخ) وتكون السرعات عليه عالية واحجام المرور كثيفة، وتوجد به تقاطعات ودورانات للخلف .
- ٧ - **الطريق الدائري**: هو طريق يخدم مدينة أو منطقة معينة بحيث يحيط بها ويمر على الطرق الرابطة بينها وبين المدن الأخرى.

٨- الطريق الإقليمي: طريق يمر بعدد من المحافظات (محافظين او أكثر) ويمكن أن يكون مفرد أو مزدوج.

٩ - الطرق الحرة: هي طرق شريانية مزدوجة (تمر بأكثر من محافظة) ذات سيطرة كاملة على المرور ولا يوجد بها أي تقاطعات حيث أن جميع

تقاطعاتها تتم عبر الكباري والانفاق والسرعة التصميمية لا تقل عن ١٢٠ كم/ساعة

١٠- الطرق السريعة: هي طرق شريانية مزدوجة ذات سيطرة جزئية على المرور ويوجد عليها بعض التقاطعات أو دورانات ويتم تصميمها على

سرعات لا تقل عن ١٠٠ كم/ساعة

١١- الطرق الرئيسية: هي طرق شريانية عليها تقاطعات سطحية في نفس مستوى الطريق ويتم تصميمها على سرعات أقل من ٩٠ كم/ ساعة

١٢- الطرق المحلية: هي الطرق الواقعة داخل حدود مسؤوليات المحافظات والمحليات والوظيفة الرئيسية لها هي الوصول للأراضي المجاورة لشبكة

الطرق وهي تخدم حركة المرور ذات الاطوال القصيرة.

١٣- حق امتياز: هو عقد يتم بموجبه الاتفاق بين الجهة المالكة للطريق وجهه أخرى (شركة - هيئة-... الخ) على إعطاء حق تحصيل رسوم

العبور (الكارثة) والموازن (غرامات الوزن الزائد) بمعرفة هذه الجهة الأخرى مقابل نسبة من الإيرادات على أن تقوم

هذه الجهة ببعض المهام مثل إدارة الطريق وصيانتها .

١٤- الكوبرى العلوى: يتم انشاؤه من الخرسانة المسلحة ويكون اعلى مستوى المسطح الأرضي (أعلى مجرى مائي أو سكة حديد)

ويأخذ شكل منحنى ثم يصل الى الارض ويكون اما للمشاة أو المركبات .

١٥- الكوبرى الثابت : ينشأ من الخرسانة المسلحة بامتداد المسطح الارضى على الترع والمصارف .

١٦-الكوبرى المتحرك :هو ممر او معبر يستخدم لعبور المشاة والسيارات عبر البحيرات او الأنهار ويمكن ازاحته محلياً

او جزئياً ليفسح ممرأ كافياً للسفن المبحره .

١٧- الكوبرى البريخ : ينشأ تحت الطريق (شبه النفق) والغرض منه مرور المياه وعادة ما يخدم مخزات السيول .

١٨- الكوبرى المواسير : يتم انشاؤه من الخرسانة المسلحة ويكون عبارة عن ماسورة كبيرة والغرض منه مرور الماء ويكون على ترعة او مصرف

١٩- الكوبرى النفق : ينشأ من الخرسانة المسلحة اسفل منسوب الطريق ويكون مسار للمشاة والنقل الخفيف

٢٠- الكوبرى العائم : هو جسر تدعمه أطواف (زوارق ذات رواسى عريضة) وأسطوانات معدنية - أو عوامات أخرى .

٢١-الكوبرى المعدني : هو كوبري يتم انشائه من وحدات معدنية موصوله ببعضها بواسطة اللحام او المسامير .

٢٢-الملجــــــــــــــــم : هو الكوبرى المعلق .

٢٣- النفق : مر تحت سطح الأرض طوله أكبر من ضعف عرضه مغلق من كل الجهات عدا فتحة في كل من طرفيه.

٢٤- العداية : مجرى من خلاله يتم مرور خطوط الغاز والبتول اسفل الطريق .

٢٥- المخور : هو طريق يحتوى على كوبرى أو نفق أو كلاهما ويكون اتجاهين وكل اتجاه أكثر من حارة.

خامساً - الرموز المستخدمة :

(-) غير مطبق

سادساً - طرق إتاحة البيانات :

• ورقى -

• C.D

• الموقع الإلكتروني

Statistical Methodology

I. The bulletin objective:

The bulletin objective is to identify the lengths of road networks, the number of bridges of all types and the number of tunnels in the country.

And monitoring the development in the network of roads, bridges, and tunnels, which is an important infrastructure facility for the state, where roads and the bridges and tunnels interspersed through them are major arteries in building countries, creating new urban societies and advancing development as a measure of progress and advancement of countries.

II. Bulletin Periodicity:

The Bulletin is issued every two years.

III. Data Sources:

1. General Authority for Roads and Bridges, followed by roads (main and express), which connects the governorates.
2. New Urban Communities Authority It is followed by roads within the new urban communities.
3. Directorates of roads / localities all over the country governorates, followed by (the internal roads).
4. Egypt National Railways Authority.
5. Ministry of Water Resources and Irrigation.
6. National Authority for Tunnels.
7. Suez Canal Authority.

IV. Terms and definitions used:

1. **Road:** It is a land strip for pedestrians and vehicles.
2. **Dirt road:** it is unpaved road.
3. **Paved road:** It is a road covered with asphalt or concrete tiles and may contain sidewalks and infrastructure depending on the location and type of service it provides.
4. **Roads network:** Roads that makes movement possible for both pedestrians and vehicles.

5. **Single Road:** A road consisting of two or three lanes that does not separate the two directions and serves slow or medium traffic areas and the volume of traffic is not dense.
6. **Double Road:** It is a multi-lane road (at least two lanes in each direction) in which the two directions are separated (using: concrete barriers, perchlorate, etc.) with high speeds and heavy traffic sizes, with intersections and back-up.
7. **Circular Road:** A road that serves a particular city or region so that it surrounds them and passes on the roads that link them to other cities.
8. **Regional Road:** A road through a number of governorates (two or more) can be single or double.
9. **Free Roads:** they are double arterial roads (passing through more than one governorate) with complete control over traffic and do not have any intersections as all their intersections are through bridges and tunnels, and the design speed is not less than 120 km / hour.
10. **Fast Roads:** they are double arterial roads with partial control of traffic and on them there are some intersections or turns and are designed at speeds of not less than 100 km / h.
11. **Major Roads:** They are arterial roads with surface intersections at the same level as the road and are designed at speeds of less than 90 km / h
12. **Local roads:** are the areas located within the limits of the responsibilities of the governorates and localities and the main job It has access to the lands adjacent to the road network and it serves the short-length traffic.
13. **Concession right:** it is a contract according to which an agreement is concluded between the authority that owns the road in another direction (company - authority - ... etc.) to give
14. the right to collect transit fees (cart) and weights (overweight fines) with the knowledge of this other party in exchange for a percentage of the revenues, provided that these are based The agency has some tasks such as road management and maintenance

15. **Upper bridge:** It is constructed of reinforced concrete and is higher than the level of the ground, (higher than a waterway or a railway) and shaping like a curve, then slopes to the ground either for pedestrians or vehicles.

16. **Fixed bridge:** It is constructed of reinforced concrete along the ground over the canals or drains.

16. **Moving bridge:** It is a passage or crossing used for the crossing of pedestrians and cars across lakes or rivers, and it can be moved locally or partially to make enough passage for the sailing ships.

17. **Layer Type:** the density of trains on the line (Railways).

18. **Bridge of the epididymis:** it is established under the road (a semi-tunnel), its purpose is to be a passage of water and usually serves flood.

19. **Pipes Bridge:** It is constructed of reinforced concrete and is a large pipe and its purpose is to pass the water and be on a canal or drain.

20. **Tunnel bridge:** Constructed from reinforced concrete below the level of the road and be a path for pedestrians and light transport.

21. **Metal Bridge:** It is a bridge constructed of metal units connected to each other by welding or nails.

22. **The Mine:** It is the hanging bridge.

23. **The Tunnel:** an underground passageway greater than twice its width, under the surface of the earth, closed on all sides except for an opening at each end

24. **The pipeline:** a passage for passing gas and oil lines down the road.

25. **Axis:** It is a road that contains a bridge, a tunnel, or both, and it has two directions, and each direction has more than one lane.

V. Symbols used:

(-) Not Applicable

VI. Methods for Data Dissemination:

- Hardcopies.
- C.D.
- "CAPMAS " website.

أهم المؤشرات الاحصائية

- بلغ إجمالي أطوال شبكة الطرق (المرصوفة والترابية) على مستوى الجمهورية ١٥٢,٩ ألف كم عام ٢٠٢١/٢٠٢٢ وفقاً لجهات التنفيذ والإشراف.
- بلغ إجمالي أطوال شبكة الطرق المرصوفة على مستوى الجمهورية ١٢٤,٩ ألف كم عام ٢٠٢١/٢٠٢٢.
- بلغ إجمالي أطوال شبكة الطرق الترابية على مستوى الجمهورية ٢٨ ألف كم عام ٢٠٢١/٢٠٢٢.
- طبقاً للتبعية بلغت أطوال شبكة الطرق التابعة للهيئة العامة للطرق والكباري ٢٨,٨ ألف كم بنسبة ١٨,٨ ٪ ، بلغت أطوال شبكة الطرق التابعة لمديريات الطرق / المحليات ١٠٦,١ ألف كم بنسبة ٦٩,٤ ٪، كما بلغت أطوال شبكة الطرق التابعة لهيئة المجتمعات العمرانية الجديدة ١٧,١ ألف كم بنسبة ١١,٢ ٪ من الإجمالي عام ٢٠٢١/٢٠٢٢ .
- بلغ إجمالي أعداد الكباري على مستوى الجمهورية ٤٦٠١٦ كوبرى منها ٤٠٢٦٣ كوبرى تابعة لوزارة الموارد المائية والري بنسبة ٨٧,٥ ٪ ، ٢٣٣٤ كوبرى تابعة للهيئة العامة للطرق والكباري بنسبة ٥,١ ٪ ، ٢٢٨٤ كوبرى تابعة لمديريات الطرق/ المحليات بالمحافظات بنسبة ٥ ٪، ١٧٤ كوبرى تابعة لهيئة المجتمعات العمرانية الجديدة بنسبة ٠,٤ ٪ ، ٩٣٩ كوبرى تابع للهيئة القومية لسكك حديد مصر بنسبة ٢ ٪ ، ٧ كباري تابعة لهيئة قناة السويس بنسبة ٠,٢ ٪ ، ١٥ الهيئة القومية للأنفاق بنسبة ٠,٣ ٪ من الإجمالي عام ٢٠٢١/٢٠٢٢.
- طبقاً للاستخدام بلغ عدد كباري المشاه ٩ كباري بنسبة ٠,٤ ٪ ، كباري المركبات ١١٩٢ كوبرى بنسبة ٥١,١ ٪ ، ١١٣٣ اخري بنسبة ٤٨,٥ ٪ من إجمالي أعداد الكباري التابعة للهيئة العامة للطرق والكباري عام ٢٠٢١/٢٠٢٢.
- بلغ إجمالي اعداد الانفاق طبقاً للتبعية ٢٤١ نفق ، منها ١٣٩ نفق تابع للهيئة العامة للطرق والكباري بنسبة ٥٧,٧ ٪ ، ٦٦ نفق تابع لمديريات الطرق / المحليات بنسبة ٢٧,٤ ٪ ، ٢٤ نفق تابعة لهيئة المجتمعات العمرانية الجديدة بنسبة ١٠ ٪ ، ٥ أنفاق تابعة لهيئة قناة السويس بنسبة ٢,١ ٪ ، ٧ أنفاق تابعة للهيئة القومية للأنفاق بنسبة ٢,٩ ٪ من الإجمالي عام ٢٠٢١/٢٠٢٢ .
- طبقاً للاستخدام بلغ عدد أنفاق المشاه ٣٩ نفق بنسبة ١٦,٢ ٪ ، أنفاق السيارات ٢٠٢ نفق بنسبة ٨٣,٨ ٪ من الإجمالي عام ٢٠٢١/٢٠٢٢ .

The Most Important Statistical Indicators

- The total length of the road network (paved and dirt) at the level of the Republic reached 152.9 thousand km in 2021/2022. According to the implementation and supervision authorities
- The total length of the paved road network at the level of the Republic reached 124.9 thousand km in 2021/2022.
- The total length of the dirt road network at the level of the republic reached 28 thousand km in 2021/2022.
- According to the dependency, the length of the roads network of the General Authority for Roads and Bridges reached 28.8 thousand km, or 18.8%, the length of the road network of the Roads directorates / localities reached 106.1 thousand km, or 69.4%, and the length of the road network of the New Urban Communities Authority reached 17.1 thousand km or 11.2% in 2021/2022.
- Total number of bridges at the level of the Republic was 46016 bridges, including 40263 bridges of the Ministry of Water Resources and Irrigation by 87.5 %, 2334 bridges belonging to the General Authority for Roads and Bridges by 5.1%, 2284 bridges of the Directorate of Roads / Localities in the governorates by 5%, 174 bridges of the new urban communities by 0.4 %, 939 bridge continued Of the National Railways Authority of Egypt by 2 %, and 7 bridges of the Suez Canal by 0.02%, 15 National Authority for Tunnels by 0.03% of the total in 2021/2022.
- According to the usage, the number of footbridges 9 bridges by 0.4%, vehicle bridges reached 1192 by 51.1%, and 1133 other bridges by 48.5% of the total Number of bridges belonging to the General Authority for Roads and Bridges in 2021/2022.
- Total number of tunnels according to the dependency reached 241 tunnels, including 66 tunnels of the Directorates of Roads / Localities by 27.4%, 139 tunnels of the General Authority for Roads and Bridges by 57.7%, 24 tunnels of the New Urban Communities Authority by 10.0%, 5 tunnels of Suez Canal Authority by 2.1%, 7 tunnels of the National Authority for Tunnels by 2.9% of the total in 2021/2022.
- According to the usage, the number of vehicle tunnel reached 39 by 16.2%, footbridges 202 bridges by 83.8 % of the total in 2021/2022.

**الإجماليات
على مستوى الجمهورية
حتى ٢٠٢٢/٦/٣٠**

**Totals
at The Country level
Until in 30/6/2022**

جدول ١ - سلسلة زمنية لإطوال شبكة الطرق في مصر

Table 1 - Time Series for the Length of the Roads in Egypt

Length: KM

الطول : بالكم

الجملة Total	الشركة الوطنية National company	الهيئة الهندسية للقتات المسلحة the Armed Forces Engineering Authority	هيئة المجتمعات العمرانية الجديدة New Urban Communities Authority	مديريات الطرق/المحليات Roads \directorates Localities	الهيئة العامة للطرق والكباري General Authority for Roads and Bridges	الطرق Roads	السنوات Years
63944.5	-	-	-	40325.5	23619	مرصوفة	2010
46880.7	-	-	-	46880.7	-	ترابية	
110825.2	-	-	-	87206.2	23619	جملة	
59692.9	-	-	-	36073.9	23619	مرصوفة	2011
46832.6	-	-	-	46832.6	-	ترابية	
106525.5	-	-	-	82906.5	23619	جملة	
63991.8	-	-	-	40660.8	23331	مرصوفة	2012
46750.5	-	-	-	46750.5	-	ترابية	
110742.3	-	-	-	87411.3	23331	جملة	
65708.2	-	-	-	42377.2	23331	مرصوفة	2013
47512.9	-	-	-	47512.9	-	ترابية	
113221.1	-	-	-	89890.1	23331	جملة	
73946.6	-	-	7339	43276.6	23331	مرصوفة	2014
48034.4	-	-	-	48034.4	-	ترابية	
121981	-	-	7339	91311	23331	جملة	
76036.5	-	-	7798	44907.5	23331	مرصوفة	2015
48176.4	-	-	-	48176.4	-	ترابية	
124212.9	-	-	7798	93083.9	23331	جملة	
78553.7	-	-	8448	44636	25469.7	مرصوفة	2016
48863.4	-	-	-	48863.4	-	ترابية	
127417.1	-	-	8448	93499.4	25469.7	جملة	
80131.1	-	-	9213	45424.1	25494	مرصوفة	2017
47484.6	-	-	-	47484.6	-	ترابية	
127615.7	-	-	9213	92908.7	25494	جملة	
82922.5	-	-	10065	46577.6	26279.9	مرصوفة	2018
47341.9	-	-	-	47341.9	-	ترابية	
130264.4	-	-	10065	93919.5	26279.9	جملة	
89955.1	-	-	14776.5	48748.7	26429.9	مرصوفة	2019
47809.6	-	-	-	47809.6	-	ترابية	
137764.7	-	-	14776.5	96558.3	26429.9	جملة	
101575.9	-	6323.8	16648.9	52173.34	26429.9	مرصوفة	2020
48475.8	-	-	-	48475.82	-	ترابية	
150051.8	-	6323.8	16648.9	100649.16	26429.9	جملة	
124712	860	-	17116	78089	28647	مرصوفة	2021
27968	-	-	-	27968	-	ترابية	
152680	860	-	17116	106057	28647	جملة	
124885	860	-	17116	78089	28820	مرصوفة	2022
27968	-	-	-	27968	-	ترابية	
152853	860	-	17116	106057	28820	جملة	

Note: Bulletin has been issued since 2012

ملحوظة: بدأ إصدار النشرة من عام ٢٠١٢

جدول ٢- إجمالي أطوال شبكة الطرق (المرصوفة والترايبية)

على مستوى الجمهورية حتى عام ٢٠٢٢

**Table 2 - Total Length of Roads Network (Paved and Unpaved)
at the Level of the Republic until 2022**

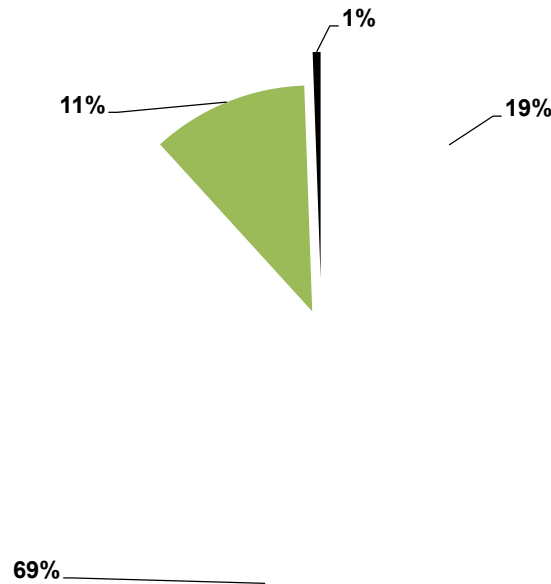
Length: KM

الطول : بالكم

Entity	الإجمالي Total	الشركة الوطنية National company	هيئة المجتمعات العمرانية الجديدة New Urban Communities Authority	مديريات الطرق/ المحليات Roads directorates\ Localities		الهيئة العامة للطرق والكبارى General Authority for Roads and Bridges	الجهة
				الطرق الترابية Dirt roads	الطرق المرصوفة paved roads		
Item	152853	860	17116	27968	78089	28820	البيان
Total %	100.0	0.6	11.2	18.3	51.1	18.9	لإجمالي %

التوزيع النسبي لإجمالي أطوال شبكة الطرق (المرصوفة والترايبية)
على مستوى الجمهورية حتى عام ٢٠٢٢

**Relative distribution of the road Total Length of Roads Network
(Paved and Unpaved) at the Level of the Republic until 2022**



- General Authority for Roads and Bridges الهيئة العامة للطرق والكبارى
- ▒ Roads directorates\ Localities مديريات الطرق/ المحليات
- New Urban Communities Authority هيئة المجتمعات العمرانية الجديدة
- National company الشركة الوطنية

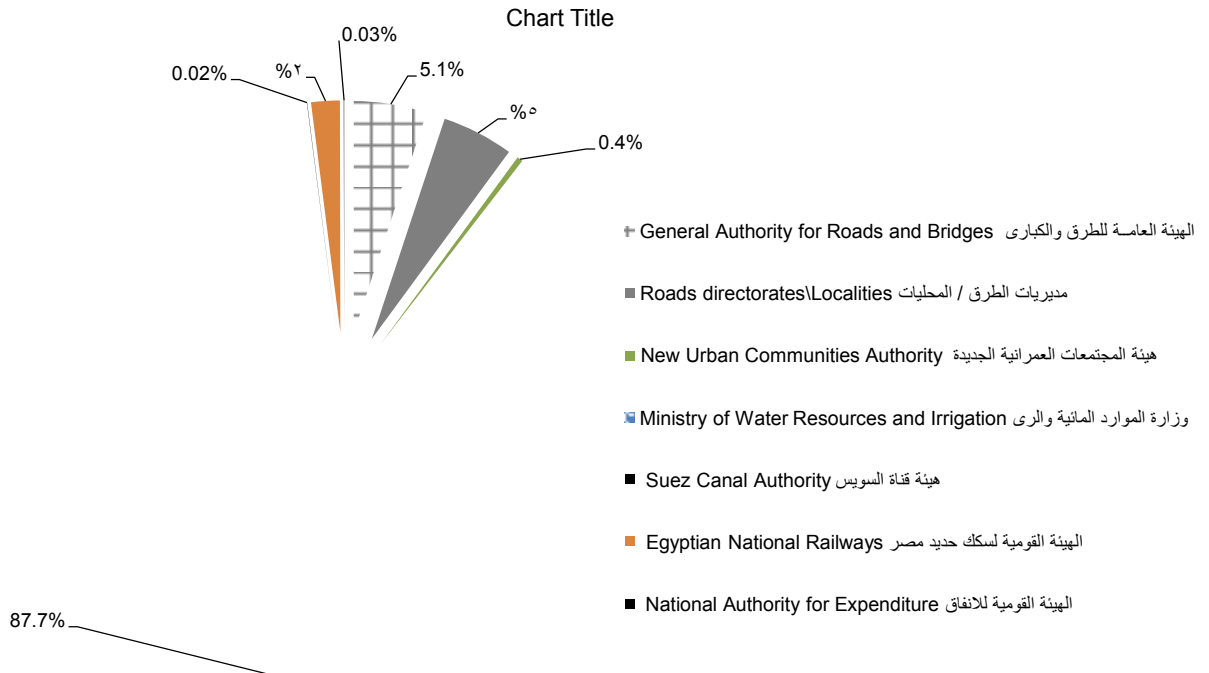
جدول ٣ - إجمالي أعداد الكبارى على مستوى الجمهورية

حتى عام ٢٠٢٢

Table 3-Total number of bridges at the level of the Republic until 2022

Entity	الإجمالى	الهيئة القومية للانفاق	هيئة قناة السويس	الهيئة القومية لسكك حديد مصر	وزارة الموارد المائية والرى	هيئة المجتمعات العمرانية الجديدة	مديريات الطرق / المحليات	الهيئة العامة للطرق والكبارى	الجهة
Item	Total	National Authority for Expenditure	Suez Canal Authority	Egyptian National Railways	Ministry of Water Resources and Irrigation	New Urban Communities Authority	Roads directorates \Localities	General Authority for Roads and Bridges	البيان
Total	46016	15	7	939	40263	174	2284	2334	الإجمالى
Total %	100	0.03	0.02	2.0	87.5	0.4	5.0	5.1	للإجمالى %

التوزيع النسبي لأعداد الكبارى على مستوى الجمهورية حتى عام ٢٠٢٢
Relative distribution of number of Tunnels at the level of the Republic until 2022



الفصل الأول
إجمالي أطوال شبكة الطرق بالمحافظات
حتى ٢٠٢٢/٦/٣٠

Chapter I
Total Length of Road Network at
The Governorates Until in
30/6/2022

جدول ٤- اجمالي أعداد الأنفاق على مستوى الجمهورية

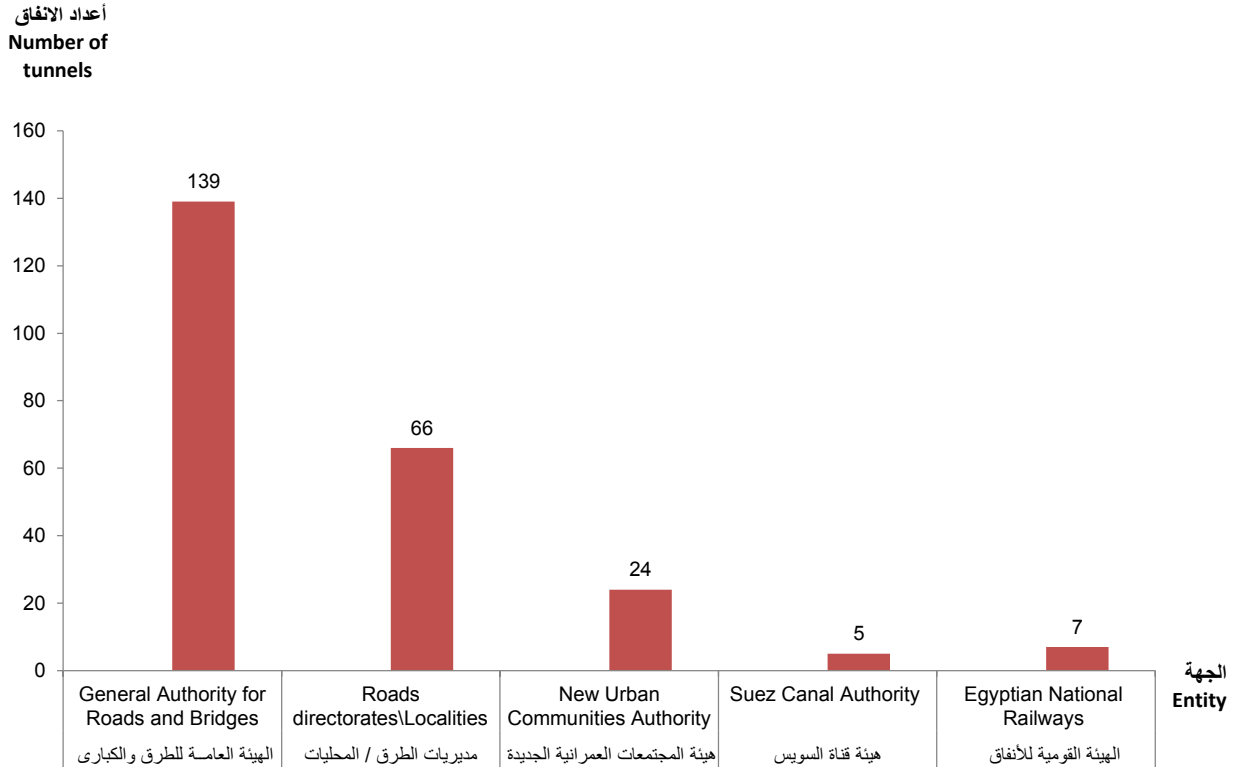
طبقاً للجهة التابعة لها حتى عام ٢٠٢٢

**Table 4- Total number of Tunnels at the level of the Republic
According to the entity affiliated to until 2022**

Entity	الجملة	الهيئة القومية للأنفاق	هيئة قناة السويس	هيئة المجتمعات العمرانية الجديدة	مديريات الطرق / المحليات	الهيئة العامة للطرق والكبارى	الجهة
Item	Total	Egyptian National Railways	Suez Canal Authority	New Urban Communities Authority	Roads directorates\ Localities	General Authority for Roads and Bridges	البيان
Total	241	7	5	24	66	139	الإجمالي
Total %	100	2.9	2.1	10.0	27.4	57.7	للاجمالي %

إجمالي أعداد الأنفاق على مستوى الجمهورية حتى عام ٢٠٢٢

**Total number of tunnels at the level of the Republic
until 2022**



جدول ٥- إجمالي أطوال شبكة الطرق (المرصوفة والترايبية) على مستوى الجمهورية طبقا للتبعية

حتى عام ٢٠٢٢

**Table 5 - Total Length of Roads Network (Paved and Unpaved)
at the Level of the Republic until 2022**

Length:KM		أطوال شبكة الطرق المرصوفة					الطول بالكم
Entity	Length of paved roads network					الجهة	
	الإجمالي	أخري	هيئة المجتمعات العمرانية الجديدة	مديريات الطرق / الخليات	الهيئة العامة للطرق والكبارى		
Item	Total	Other	New Urban Communities Authority	Roads directorates\ Localities	General Authority for Roads and Bridges	البيان	
Total	152853	860.00	17116	106057	28820	الإجمالي	
Total %	100.00	0.56	11.20	69.38	18.86	لإجمالي %	

أطوال شبكة الطرق المرصوفة على مستوى الجمهورية طبقا للتبعية حتى عام ٢٠٢٢
Length of paved roads network at the level of the Republic according to dependency until in 2022

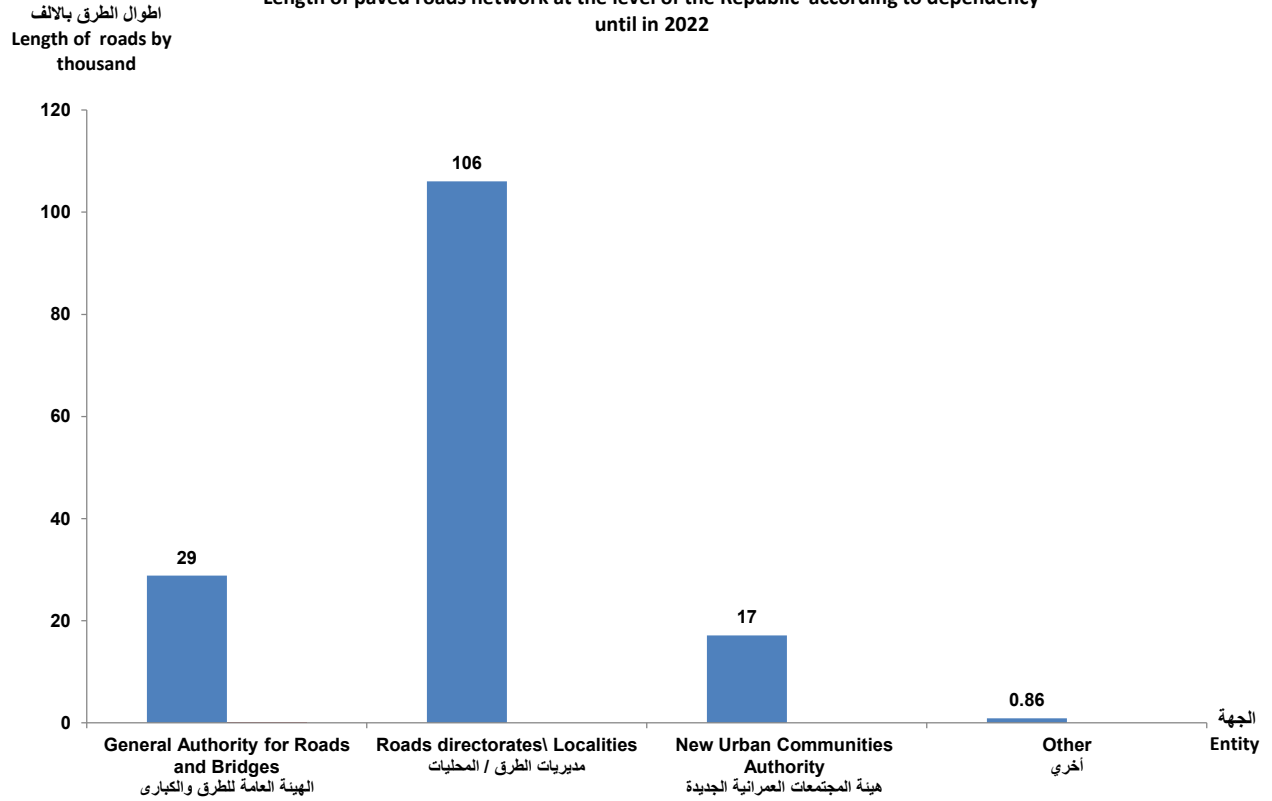


Table 6 - Total lengths of the road network at the governorate level Until in 2022

Length: KM

الطول : بالكم

Item	اجمالي total			اخرى (١)	هيئة المجتمعات العمرانية الجديدة New Urban Communities Authority	المديريات والمحليات Roads directorates \ Localities										الهيئة العامة للطرق والكبارى General Authority for Roads and Bridges	البيانات المحافظات
	شبكة الطرق lengths of the road	الطرق المرصوفة paved roads	الطرق الترابية dirt roads			اجمالي المديريات والمحليات Total of directorates \ Localities	اجمالي الطرق الترابية Total of lengths of dirt	اجمالي الطرق المرصوفة Total of lengths of paved	الطرق الداخلية Localities roads				طرق المديريات directorates roads				
									الاجمالي Total	ترابي dirt	ممهده flat	مرصوف paved	الاجمالي Total	ترابي dirt	مرصوف paved		
Total	152853	124885	27968	860	17116	106057	27968	78089	67413	20760	3785	42868	38644	3423	35221	28820	الإجمالي
Cairo	8665	8608	57	0	7338	1122	57	1064	287	57	0	230	834	0	834	206	القاهرة
Alexandria	6197	5269	927	0	651	5084	927	4157	4783	927	0	3856	301	0	301	461	الإسكندرية
Port Said	1107	1067	40	0	9	918	40	878	731	40	0	691	187	0	187	180	بورسعيد
Suez	2128	1938	190	0	42	1275	190	1085	1145	190	0	955	130	0	130	811	السويس
Damietta	3824	2825	999	0	686	2896	999	1897	2582	819	180	1582	315	0	315	242	دمياط
Dakahlia	7444	5180	2264	0	140	6486	2264	4222	5051	1946	208	2897	1435	110	1325	818	الدقهلية
Sharkia	8476	6898	1578	0	2053	5608	1578	4030	2815	1284	0	1531	2793	294	2499	815	الشرقية
Kalyoubia	2046	2015	32	0	686	1087	32	1055	408	32	0	377	678	0	678	274	القليوبية
Kafr_ El Sheikh	7476	4449	3027	0	0	6748	3027	3721	4414	2120	715	1579	2334	192	2142	728	كفر الشيخ
Gharbia	4743	3491	1252	0	0	4346	1252	3094	3132	1126	59	1947	1214	67	1147	398	الغربية
Menoufia	4250	3641	609	0	1150	2718	609	2109	1058	357	92	609	1659	160	1500	382	المنوفية
Behera	10462	7397	3065	0	67	9532	3065	6467	7242	2890	175	4177	2290	0	2290	863	البحيرة
Ismailia	4085	3426	659	0	0	3339	659	2680	2669	619	40	2010	670	0	670	746	الإسماعيلية
Giza	12238	9839	2399	0	2657	8429	2399	6030	3641	1761	508	1372	4788	131	4657	1152	الجيزة
Beni Suef	3860	3720	140	0	242	2990	140	2850	1499	45	32	1422	1492	64	1428	628	بنى سويف
Fayoum	3288	2742	546	0	85	2741	546	2195	1389	445	0	945	1352	102	1251	462	الفيوم
Menia	7302	6588	714	0	262	5517	714	4803	2819	507	41	2271	2699	166	2532	1523	المنيا
Asyout	5257	4257	999	0	344	4060	999	3061	1962	695	26	1242	2098	279	1819	853	أسيوط
Suhag	5740	5197	543	0	219	4460	543	3917	2442	277	114	2052	2017	152	1865	1061	سوهاج
Qena	3768	3536	233	0	99	2669	233	2437	418	77	15	326	2252	141	2111	1000	قنا
Aswan	3769	3032	737	0	103	2109	737	1372	1680	663	0	1017	429	74	355	1557	أسوان
Luxor	3404	2835	569	0	109	2778	569	2209	2525	569	0	1956	253	0	253	518	الأقصر
Elwadi ElGidid	3783	3601	181	0	0	1912	181	1730	1177	181	0	995	735	0	735	1871	الوادى الجديد
Red Sea	4999	3767	1232	0	0	2637	1232	1405	2637	476	756	1405	0	0	0	2362	البحر الأحمر
Matrouh	7564	5019	2546	0	175	5414	2546	2868	5414	1766	780	2868	0	0	0	1975	مطروح
North Sinai	9303	7673	1630	0	0	7373	1630	5743	1683	93	45	1545	5690	1492	4198	1930	شمال سيناء
South Sinai	2738	1938	800	0	0	1810	800	1010	1810	800	0	1010	0	0	0	928	جنوب سيناء
Franchising Roads	3790	3790	0	0	0	0	0	0	0	0	0	0	0	0	0	3790	الطرق ذات حق الامتياز
Ring Road	287	287	0	0	0	0	0	0	0	0	0	0	0	0	0	287	الطريق الدائري

(1) Other Roads:Slow, lateral and free road

(١) طرق مملوكة للشركة الوطنية للطرق (طرق حرة)

جدول ٧ - إجمالي أطوال شبكة الطرق المرصوفة التابعة للهيئة العامة للطرق والكبارى تبعا لنوع وتصنيف الطريق

بالمحافظات حتى عام ٢٠٢٢

**Table 7 - Total lengths of paved roads network of the General Authority for Roads and Bridges
Depending on the type and classification of the road in Governorates until in 2022**

Length: KM							الطول : بالكم	
Governorates	Item	Road classification تصنيف الطريق			Type of road نوع الطريق		اطوال الطرق المرصوفة	البيان
	الحر	الرئيسي	السرير	طرق مفردة	طرق مزدوجة	Lengths of paved roads	المحافظات	
Total	Free	the major	the fast	Single Roads	Double Roads	28820	الاجمالي	
Cairo	0	0	206	0	206	206	القاهرة	
Alexandria	0	9	452	0	461	461	الإسكندرية	
Port Said	0	106	74	0	180	180	بورسعيد	
Suez	0	0	811	75	736	811	السويس	
Damietta	0	136.0	106	38	204	242	دمياط	
Dakahlia	72	746	0	219	599	818	الدقهلية	
Sharkia	0	735	80	233	582	815	الشرقية	
Kalyoubia	0	192	82	30	244	274	القليوبية	
Kafr_ El Sheikh	190	538	0	358	370	728	كفر الشيخ	
Gharbia	0	340	58	147	251	398	الغربية	
Menoufia	0	322	60	150	232	382	المنوفية	
Behera	325	538	0	361	502	863	البحيرة	
Ismailia	0	392	354	130	616	746	الإسماعيلية	
Giza	0	791	177	460	692	1152	الجيزة	
Beni Suef	0	365	263	138	490	628	بنى سويف	
Fayoum	0	188	274	160	302	462	الفيوم	
Menia	656	564	303	375	1148	1523	المنيا	
Asyout	30	467.0	356	527	326	853	أسيوط	
Suhag	0	247	814	361	700	1061	سوهاج	
Qena	38	257	705	536	464	1000	قنا	
Aswan	46	410	1101	1489	69	1557	أسوان	
Luxor	0	198	320	496	22	518	الأقصر	
Elwadi ElGidid	0	0	1871	1605	266	1871	الوادى الجديد	
Red Sea	0	206	2156	1043	1319	2362	البحر الأحمر	
Matrouh	0	147	1828	444	1531	1975	مطروح	
North Sinai	0	72	1858	378	1552	1930	شمال سيناء	
South Sinai	0	0	928	688	240	928	جنوب سيناء	
Ring Road	0	287	0	67	220	287	الطريق الدائرى	
Franchising Roads	2062	0	1104	3790	0	3790	طرق ذات حق امتياز	

جدول ٨ - إجمالي أطوال شبكة الطرق ذات حق الامتياز التابعة للهيئة العامة
للطرق والكبارى حتى عام ٢٠٢٢

**Table 8 - Total Length of Franchising Roads Network
of the General Authority for Roads and Bridges until in 2022**

Length: KM

الطول : بالكم

Item	% للاجمالى	أطوال الطرق المرصوفة ذات حق الامتياز	البيان
Road Name	Lengths of Roads	Lengths of paved roads with Franchising	اسم الطريق
Total	100	3790	الاجمالى
Free Regional Rotating	19.5	740	الطريق الدائرى الاقليمى الحر
International Coastal Road	2.8	106	الطريق الساحلى الدولى
Alexandria Desert	19.0	720	طريق الاسكندرية الصحراوى
Dafra Road / Kafr Al Zayat	1.5	56	طريق صنفرة/ كفر الزيات
Cairo-Ismailia-Port Said	12.7	482	طريق القاهرة / الاسماعيلية / بور سعيد
Middle Ring	1.2	44	الطريق الدائرى الأوسط
Shubra Banha Free	2.1	80	طريق شبرا بنها الحر
El-cremat-Beni Suef-Asyout free	16.3	618	طريق الكريمت - بني سويف - اسيوط الحر
Katameya Road / Ain Sokhna	5.3	200	طريق القطامية / العين السخنة
Suhag-Red Sea	3.2	120	طريق سوهاج - البحر الاحمر
Oyoun Moussa Road / Sharm El Sheikh	16.5	624	طريق عيون موسى / شرم الشيخ

جدول ١٠ - إجمالي أطوال شبكة الطرق المرصوفة التابعة لمديريات الطرق /المحليات
بالمحافظات حتى عام ٢٠٢٢

**Table 10- Total lengths of paved roads network of the Directorate
of Roads / Localities in Governorates until in 2022**

Length: KM				الطول : بالكم
Item	الإجمالي	أطوال الطرق الترابية	اطوال الطرق المرصوفة	البيان
Governorates	Total	Lengths of dirt roads	Lengths of paved roads	المحافظات
Total	106057	27968	78089	الاجمالي
Cairo	1122	57	1064	القاهرة
Alexandria	5084	927	4157	الإسكندرية
Port Said	918	40	878	بورسعيد
Suez	1275	190	1085	السويس
Damietta	2896	999	1897	دمياط
Dakahlia	6486	2264	4222	الدقهلية
Sharkia	5608	1578	4030	الشرقية
Kalyoubia	1087	32	1055	القليوبية
Kafr_ El Sheikh	6748	3027	3721	كفر الشيخ
Gharbia	4346	1252	3094	الغربية
Menoufia	2718	609	2109	المنوفية
Behera	9532	3065	6467	البحيرة
Ismailia	3339	659	2680	الإسماعيلية
Giza	8429	2399	6030	الجيزة
Beni Suef	2990	140	2850	بنى سويف
Fayoum	2741	546	2195	الفيوم
Menia	5517	714	4803	المنيا
Asyout	4060	999	3061	أسيوط
Suhag	4460	543	3917	سوهاج
Qena	2669	233	2437	قنا
Aswan	2109	737	1372	أسوان
Luxor	2778	569	2209	الأقصر
Elwadi ElGidid	1912	181	1730	الوادى الجديد
Red Sea	2637	1232	1405	البحر الأحمر
Matrouh	5414	2546	2868	مطروح
North Sinai	7373	1630	5743	شمال سيناء
South Sinai	1810	800	1010	جنوب سيناء

Table 11- Total lengths of constructed and maintained (Upgrading its efficiency) roads to the Directorates of Roads / Localities in Governorates until in 2022

Length: KM		الطول : بالكم	
Item	The lengths of the Roods		البيان
	تم صيانتها (رفع كفاءتها) maintained (Upgrading its efficiency)	تم انشاؤها وأكملتها constructed and completeness	
Total	1159.81	555.75	الاجمالي
Cairo	376.17	25.19	القاهرة
Alexandria	73	25.5	الإسكندرية
Port Said	21	10	بورسعيد
Suez	24.0	0	السويس
Damietta	24.6	0	دمياط
Dakahlia	0.0	134.7	الدقهلية
Sharkia	38	0	الشرقية
Kalyoubia	85	0	القليوبية
Kafr_ El Sheikh	116.4	0	كفر الشيخ
Gharbia	8.55	0	الغربية
Menoufia	0.0	0	المنوفية
Behera	33.15	62.6	البحيرة
Ismailia	64.5	10.7	الإسماعيلية
Giza	32.9	0	الجيزة
Beni Suef	38.53	15.78	بنى سويف
Fayoum	20.45	0	الفيوم
Menia	88.15	1.9	المنيا
Asyout	90.3	5.7	أسيوط
Suhag	129	0	سوهاج
Qena	41	6	قنا
Aswan	15	36	أسوان
Luxor	79.31	23	الأقصر
Elwadi ElGidid	0.7	42	الوادى الجديد
Red Sea	57.9	56.12	البحر الأحمر
Matrouh	3.5	85	مطروح
North Sinai	6	0	شمال سيناء
South Sinai	14.48	15.56	جنوب سيناء

جدول ١٢ - إجمالي أطوال شبكة الطرق المرصوفة التابعة لهيئة المجتمعات العمرانية الجديدة

بالمدن حتى عام ٢٠٢٢

Table 12- Total Lengths of paved Roads Network of the New Urban Communities Authority in Cities until in 2022

Governorates		Item	% للإجمالي للمحافظة	% للإجمالي للمدينه	اجمالي المحافظة	اطوال الطرق المرصوفة	البيان	المحافظة
Cities		%Of total	%Of total	Total of Governorates	Lengths of paved roads	المدين	الإجمالي	
Total		100	100	17116	17116			
Cairo	15 th May		2.2		375	١٥ مايو	القاهرة الجديدة العاصمة الادارية بدر الشروق	القاهرة
	New Cairo		33.7		5772	القاهرة الجديدة		
	New Administrative	42.9	0.5	7337.7	79	العاصمة الادارية		
	Badr		3.6		615.6	بدر		
	El-Shrouk El-Gidia		2.9		496	الشروق		
Giza	6 th October		8.5		1450	٦ أكتوبر	الحيزة	
	new 6 th October		2.1		355	٦ أكتوبر الجديدة		
	El Shikh Zaid	15.6	2.5	2657.1	430	الشيخ زايد		
	Hadaeq October		2.4		406	حدائق أكتوبر		
	New Sphinx		0.1		16	سفنكس الجديدة		
Alexandria	Borg El-Arab	3.8	3.8	651.2	651.2	برج العرب الجديدة	الاسكندرية	
Port Said	East Port Said	0.1	0.1	9.3	9.3	شرق بورسعيد	بورسعيد	
Damietta	New Dammita	4.0	3.9	686.0	666	دمياط الجديدة	دمياط	
	New Rashid		0.1		21	رشيد الجديدة		
Suhag	Suhag El Gadida	1.3	1.1	219.0	185	سوهاج الجديدة	سوهاج	
	Akhmim El Gadida		0.2		34.0	اخميم الجديدة		
Qena	Qena El Gadida	0.5	0.5	99.0	92.0	قنا الجديدة	قنا	
	Gharb Qina El Gadida		0		7	غرب قنا الجديدة		
Menia	El Menia El Gadida	1.6	1.5	261.5	251.5	المنيا الجديدة	المنيا	
	Mallawi (New Fashn)		0.1		10.0	ملوي (الفتن الجديدة)		
Beni Suef	Beni Suief	1.4	1.4	242.0	242	بنى سويف الجديدة	بنى سويف	
Asyout	Ghaeb Assuit	2.0	0	343.6	7	غرب اسيوط	أسيوط	
	Assuit El Gadida		2.0		336.6	اسيوط الجديدة		
Sharkia	El-Salhia El Gadida	12.0	0.8	2053.0	136	الصالحية الجديدة	الشرقية	
	El Ashr Mn Ramadan		11.2		1917	العاشر من رمضان		
Fayoum	El Faioum El Gadida	0.5	0.5	84.8	85	الفيوم الجديدة	الفيوم	
Luxor	Tiba El Gadida	0.6	0.6	108.5	108.5	طيبة الجديدة	الاقصر	
Behera	El Nobarria El Gadida	0.4	0.4	67.2	67.2	النوبارية الجديدة	البحيرة	
Kalyoubia	New El-Obour	4.0	0.4	685.8	73	العبور الجديدة	القليوبية	
	El-Obour		3.6		612.8	العبور		
Menoufia	El-Sadat	6.7	6.7	1150.0	1150.0	السادات	المنوفية	
Matrouh	Touristic villiages	1.0	0.2	175.4	40.8	القرى السياحية	مطروح	
	El Alamein El Gadida		0.8		135	العلمين الجديدة		
Dakahlia	New Mansoura	0.82	0.82	140.0	140	المنصورة الجديدة	الدقهلية	
Suez	Suez Gulf	0.2	0.2	42.0	42	خليج السويس	السويس	
Aswan	Aswan El Gadida	0.6	0.4	103.0	75	اسوان الجديدة	أسوان	
	New Toshka		0.2		28	توشكى الجديدة		

الطول : بالكم

جدول ١٣- إجمالي أطوال الطرق المرصوفة التي تم رفع كفاءتها (صيانتها) التابعة لهيئة المجتمعات العمرانية الجديدة
بالمحافظات حتى عام ٢٠٢٢

Table 13- Total Lengths of paved Roads That Have Been Upgraded (Maintained)
of the New Urban Communities Authority in Cities until in 2022

Length:KM

الطول : بالكم

Governorates	Item Cities	% للإجمالي للمحافظة	% للإجمالي للمدينة	اجمالي المحافظة	اطوال الطرق المرصوفة	البيان	المحافظات
		%Of total	%Of total	Total of Governorates	Lengths of paved roads	المدن	
Total		100	100	775.3	775.3	الإجمالي	
Cairo	15 th May		5.8		45	١٥ مايو	القاهرة
	New Cairo		0		0	القاهرة الجديدة	
	New Administrative	17.3	5.1	134.3	39.3	العاصمة الادارية	
	Badr		0		0	بدر	
	El-Shrouk El-Gidia		6.4		50	الشروق	
Giza	6 th October		13		101	٦ أكتوبر	الجيزة
	new 6 th October	21.1	0	163.2	0	٦ أكتوبر الجديدة	
	El Shikh Zaid		0.4		3	الشيخ زايد	
	Hadaeq October		7.6		59.2	حدائق أكتوبر	
Alexandria	Borg El-Arab	5.7	5.7	44.2	44.2	برج العرب الجديدة	الاسكندرية
Damietta	New Dammita	3.1	3.1	24	24	دمياط الجديدة	دمياط
Suhag	Suhag El Gadida	6.6	4.6	51	36	سوهاج الجديدة	سوهاج
	Akhmim El Gadida		1.9		15	اخميم الجديدة	
Qena	Qena El Gadida	1.2	1.2	9	9	قنا الجديدة	قنا
	Gharb Qina El Gadida		0		0	غرب قنا الجديدة	
Menia	El Menia El Gadida	2.5	2.5	19.5	19.5	المنيا الجديدة	المنيا
Beni Suef	Beni Suief	0	0	0	0	بنى سويف الجديدة	بنى سويف
Asyout	Ghaeb Assuit	0.6	0	4.8	0	غرب اسيوط	أسيوط
	Assuit El Gadida		0.6		4.8	اسيوط الجديدة	
Sharkia	El-Salhia El Gadida	14.4	1.5	112	12	الصالحية الجديدة	الشرقية
	El Ashr Mn Ramadan		12.9		100	العاشر من رمضان	
Fayoum	El Faioum El Gadida	13	13	101	101	الفيوم الجديدة	الفيوم
Luxor	Tiba El Gadida	1.6	1.6	12.4	12.4	طيبة الجديدة	الاقصر
Behera	El Nobaria El Gadida	0	0	0	0	النوبارية الجديدة	البحيرة
Kalyoubia	New El-Obour	1.7	0.6	13	5	العبور الجديدة	القليوبية
	El-Obour		1.0		8	العبور	
Menoufia	El-Sadat	5.8	5.8	45	45	السادات	المنوفية
Matrouh	Touristic villiages	3.3	0	25.5	0	القرى السياحية	مطروح
	El Alamein El Gadida		3.3		25.5	العلمين الجديدة	
Dakahlia	New Mansoura	0	0	0	0	المنصورة الجديدة	الدقهلية
Suez	Suez Gulf	1.1	1.1	8.5	8.5	خليج السويس	السويس
Aswan	Aswan El Gadida	1	1	8	8	اسوان الجديدة	أسوان
	New Toshka		0		0	توشكى الجديدة	

الفصل الثاني
إجمالي أعداد الكباري بأنواعها
بالمحافظات حتى ٢٠٢٢ / ٦ / ٣٠

Chapter II
Total number of bridges
in the governorates
Until in 30/6/2022

جدول ١٤ - اجمالي أعداد الكبارى على مستوى الجمهورية

طبقاً للتبعية حتى عام ٢٠٢٢

**Table 14- Total number of bridges at the Country level
by subsidiarity until 2022**

Subsidiarity	أعداد الكبارى Number of bridges	البيان التبعية
Total	46016	الإجمالى
General Authority for Roads and Bridges	2334	الهيئة العامة للطرق والكبارى
Directorates of Roads / Localities	2284	مديريات الطرق /المحليات
New Urban Communities Authority	174	هيئة المجتمعات العمرانية الجديدة
Egyptian National Railways	939	الهيئة القومية لسكك حديد مصر
Ministry of Water Resources and Irrigation	40263	وزارة الموارد المائية والرى
Suez Canal Authority	7	هيئة قناة السويس
National Authority for Expenditure	15	الهيئة القومية للانفاق

جدول ١٥ - إجمالي أعداد الكبارى التابعة للهيئة العامة للطرق والكبارى

طبقاً للنوع بالمحافظات حتى عام ٢٠٢٢

Table 15 - Total Number of Bridges for the General Authority of Roads
and Bridges by Type in Governorates until 2022

Item Type Governorates	Numbers of Bridges أعداد الكبارى									البيان
	إجمالى Total	نفق Tunnel	مواسير Pipes	بريخ Epididymis	متحرك Movable	سطحي Surface	مشاه pedestrian	ثابت Fixed	علوى Upper	النوع المحافظات
Total	2334	139	651	343	93	613	9	143	343	الاجمالي
Cairo	24	6	0	0	0	7	0	0	11	القاهرة
Alexandria	29	0	0	0	0	10	0	0	19	الاسكندرية
Port Said	10	0	0	0	1	0	0	0	9	بور سعيد
Suez	54	3	13	29	0	1	0	0	8	السويس
Demiaat	23	0	0	0	0	6	0	0	17	دمياط
Daqahleya	136	8	0	2	16	0	5	83	22	الدقهلية
Sharqeya	113	30	0	2	11	0	2	60	8	الشرقية
Qaliobeya	26	0	0	0	0	12	0	0	14	القليوبية
kafr el sheikh	253	29	5	4	21	164	0	0	30	كفر الشيخ
Gharbeya	183	51	0	8	14	84	0	0	26	الغربية
Monufeya	124	0	0	3	9	77	0	0	35	المنوفية
Behera	138	0	0	1	6	110	0	0	21	البحيرة
Ismalia	31	0	0	3	0	22	0	0	6	الاسماعيلية
Giza	58	0	0	0	0	27	0	0	31	الجيزة
Bni Swaif	33	0	0	2	0	21	1	0	9	بنى سويف
Fayom	35	0	0	0	0	30	1	0	4	الفيوم
Menya	97	5	50	6	7	10	0	0	19	المنيا
Asyout	79	2	40	1	6	14	0	0	16	أسيوط
Sohag	8	0	0	0	1	0	0	0	7	سوهاج
Qena	8	0	0	0	1	2	0	0	5	قنا
Aswan	21	5	0	0	0	4	0	0	12	أسوان
Loxur	11	0	0	0	0	4	0	0	7	الاقصر
Wadi elgdeed	42	0	0	38	0	0	0	0	4	الوادى الجديد
Red Sea	504	0	504	0	0	0	0	0	0	البحر الاحمر
Matrouh	165	0	9	150	0	3	0	0	3	مطروح
North Sinai	14	0	0	9	0	5	0	0	0	شمال سيناء
South Sinai	115	0	30	85	0	0	0	0	0	جنوب سيناء

جدول ١٦ - إجمالي أعداد الكبارى التابعة للهيئة العامة للطرق والكبارى
طبقاً للإستخدام بالمحافظات حتى عام ٢٠٢٢

Table 16- Total number of bridges For the General Authority of roads
and bridges by use in the Governorates until 2022

Item Usage	أعداد الكبارى Number of bridges				البيان الاستخدام المحافظات
	إجمالي Total	اخرى ^(١) Others	مركبات Vehicles	مشاه Pedestrian	
Total	2334	1133	1192	9	الإجمالي
Cairo	24	6	18	0	القاهرة
Alexandria	29	0	29	0	الاسكندرية
Port Said	10	0	10	0	بور سعيد
Suez	54	45	9	0	السويس
Demiaat	23	0	23	0	دمياط
Daqahleya	136	10	121	5	الدقهلية
Sharqeya	113	32	79	2	الشرقية
Qaliobeya	26	0	26	0	القليوبية
kafr el sheikh	253	38	215	0	كفر الشيخ
Gharbeya	183	59	124	0	الغربية
Monufeya	124	3	121	0	المنوفية
Behera	138	1	137	0	البحيرة
Ismalia	31	3	28	0	الاسماعيلية
Giza	58	0	58	0	الجيزة
Bni Swaif	33	2	30	1	بنى سويف
Fayom	35	0	34	1	الفيوم
Menya	97	61	36	0	المنيا
Asyout	79	43	36	0	أسيوط
Sohag	8	0	8	0	سوهاج
Qena	8	0	8	0	قنا
Aswan	21	5	16	0	أسوان
Loxur	11	0	11	0	الاقصر
Wadi elgdeed	42	38	4	0	الوادي الجديد
Red Sea	504	504	0	0	البحر الاحمر
Matrouh	165	159	6	0	مطروح
North Sinai	14	9	5	0	شمال سيناء
South Sinai	115	115	0	0	جنوب سيناء

(1) Includes a tubing of pipes / burp / Tunnel /Suspension bridge

(١) تشمل كوبرى مواسير / بريخ/ نفق/ ملجم

جدول ١٧ - إجمالي أعداد الكبارى التابعة للهيئة العامة للطرق والكبارى طبقاً لنوع العائق
بالمحافظات حتى عام ٢٠٢٢

Table17-Total number of bridges of the General Authority for Roads and Bridges according to the type of obstacle in Governorates Until 2022

Item obstacle Governrates	أعداد الكبارى Number of bridges				البيان
	الإجمالى Total	طرق Roads	سكة حديد Railway	نيل Nile	نوع العائق المحافظات
Total	103	51	6	46	الإجمالى
Cairo	0	0	0	0	القاهرة
Alexandria	29	20	3	6	الاسكندرية
Port Said	0	0	0	0	بور سعيد
Suez	0	0	0	0	السويس
Damietta	0	0	0	0	دمياط
Dakahlia	0	0	0	0	الدقهلية
Sharkia	0	0	0	0	الشرقية
Kalyoubia	0	0	0	0	القليوبية
Kafr_ El Sheikh	0	0	0	0	كفر الشيخ
Gharbia	0	0	0	0	الغربية
Menoufia	0	0	0	0	المنوفية
Behera	0	0	0	0	البحيرة
Ismailia	0	0	0	0	الاسماعيلية
Giza	0	0	0	0	الجيزة
Beni Suef	33	16	1	16	بنى سويف
Fayoum	35	13	1	21	الفيوم
Menia	0	0	0	0	المنيا
Asyout	0	0	0	0	أسيوط
Suhag	0	0	0	0	سوهاج
Qena	0	0	0	0	قنا
Aswan	0	0	0	0	أسوان
Luxor	0	0	0	0	الاقصر
Elwadi ElGidid	0	0	0	0	الوادى الجديد
Red Sea	0	0	0	0	البحر الاحمر
Matrouh	6	2	1	3	مطروح
North Sinai	0	0	0	0	شمال سيناء
South Sinai	0	0	0	0	جنوب سيناء

جدول ١٨ - إجمالي أعداد الكبارى التابعة لمديريات الطرق / المحليات طبقاً للنوع

بالمحافظات حتى عام ٢٠٢٢

**Table 18- Total number of bridges for road/localities directrates
by type at governrates until 2022**

Item Type	أعداد الكبارى طبقاً للنوع Numbers of bridges according to Type			البيان
	إجمالى	سيارات	مشاه	النوع
Governrates	Total	Cars	Pedestrian	المحافظات
Total	2284	1809	475	الإجمالى
Cairo	225	131	94	القاهرة
Damietta	1	1	0	السويس
Gharbia	322	0	322	الدقهلية
Aswan	189	168	21	الغربية
Luxor	230	230	0	المنوفية
Matrouh	11	0	11	البحيرة
North Sinai	0	0	0	الاسماعيلية
South Sinai	27	18	9	الجزيرة
Fayoum	681	681	0	الفيوم
menia	557	557	0	المنيا
Red sea	4	4	0	البحر الأحمر
matrouh	4	2	2	مطروح
South Sinai	30	15	15	شمال سيناء
North Sinai	3	2	1	جنوب سيناء

جدول ١٩- اجمالي أعداد الكبارى التابعة لهيئة المجتمعات العمرانية الجديدة

طبقاً للإستخدام بالمدن حتى عام ٢٠٢٢

Table 19-The Total Numbers of Bridges of Constructing Urban Societies According to Usage at Cities until 2022

Length:KM

الطول : بالكم

Governrates	Item usage Cities	اعداد الكبارى Number of bridges			البيان الإستخدام	المحافظة المدن
		إجمالي Total	مركبات vehicles	مشاه pedestrian		
Total		174	136	38	الإجمالي	
Cairo	New Cairo		8	2	القاهرة الجديدة	القاهرة
	Badr	18	2	0	بدر	
	El-Shrouk El-Gidia		6	0	الشروق	
Giza	6 th October	21	13	6	٦ أكتوبر	الجيزة
	New Sphinx		2	0	سفنكس الجديدة	
Alexandria	Borg El-Arab	6	3	3	برج العرب الجديدة	الاسكندرية
Damietta	New Rashid	82	64	18	رشيد الجديدة	دمياط
Sharkia	El Ashr Mn Ramadan	6	5	1	العاشر من رمضان	الشرقية
Kalyoubia	El-Obour	3	0	3	العبور	القليوبية
Matrouh	Touristic villiages	34	20	0	القرى السياحية	مطروح
	El Alamein El Gadida		12	2	العليمين الجديدة	
Aswan	Aswan El Gadida	4	1	3	اسوان الجديدة	أسوان

طبقاً للنوع وخط سير القطارات حتى عام ٢٠٢٢
Table20-the total numbers of bridges of national authority of Egypt Railways
According to type,Trains,railways until 2022

Type line Name	الاجمالي Total	الكبارى العلوية للطرق Upper bridges for roads	كبارى القدم تخدم شارع Foot bridges serve the street	كبارى القدم تخدم المحطات خرسانية Foot bridges serving concrete stations	كبارى القدم تخدم المحطات معدنية Foot bridges serving metal stations	اتفاق السيارات والمشاة Cars and pedestrian	برايخ وعفرت سيول Bullets and seoul floods	كبارى خرسانية Concrete bridges	كبارى معدنية ثابتة Fixed metal bridges	كبارى معدنية متحركة Movable metal bridges	النوع اسم الخط
Total	939	178	109	31	58	93	58	284	82	46	الاجمالي
Cairo/Alexandria	101	27	17	4	2	25	0	16	2	8	القاهرة / الاسكندرية
Banha/Ismailia/ Port saeid	47	11	6	1	5	12	2	6	2	2	بنها / الإسماعيلية/ بورسعيد
Cairo/HighDam	264	57	54	20	24	18	23	46	17	5	القاهرة / السد العالى
Subline Cairo /HighDam	14	1	0	1	0	0	3	7	2	0	خطوط فرعية من خط القاهرة / السد العالى
Qena/Elwadi ElGidid	11	0	0	0	0	2	0	8	1	0	قنا / الوادى الجديد
Alemenium/Naga Hamady	3	0	0	0	0	0	0	3	0	0	الاننيوم /نجع حمادى
Silos of grain in Imbaba	1	0	1	0	0	0	0	0	0	0	صوامع الغلال بامباية
Al Maraziq - Iron and Steel	11	1	0	0	0	2	0	7	1	0	المرازيق - الحديد و الصلب
Tanta/Masoura/ Demiaate	41	11	3	1	4	6	0	13	0	3	طنطا / المنصورة/ دمياط
Waslat Farskor	2	0	0	0	0	0	0	0	2	0	واصلة فارسكور
Apis/ Head of Teen	6	4	0	0	0	0	0	2	0	0	آيس / رأس التين
Nafisha/Suez	13	0	3	0	1	2	3	3	0	1	نفشة/ السويس
Zagazeek/Zefty/ Tanta	31	2	1	0	2	4	0	15	3	4	الزقازيق/ زفتى/ طنطا
Imbaba/ EtayElbaroud	17	4	2	1	0	0	0	6	4	0	امباية/ ايتاى البارود
Seedy Gaber /ABouQeer	20	0	15	0	1	4	0	0	0	0	سدى جابر / ابو قير
Maamoera/ Rasheed	6	0	0	0	1	2	0	1	2	0	المعمورة / رشيد
Bosaaly/ SayedKHazy	7	0	0	0	0	0	0	2	3	2	الوصيلى / سدى غازى
Qaloub/miinoof/ Tanta	33	3	1	0	4	3	0	12	5	5	قليوب / منوف / طنطا
Woasta/Fyoum	6	2	0	0	1	0	0	0	2	1	الواسطى / الفيوم
AinShams/Suez	13	4	0	1	0	3	0	5	0	0	عين شمس / السويس
Zagazeek/Masoura	18	2	1	1	2	0	0	8	2	2	الزقازيق / المنصورة
Qaluobe/Bilbase/ Zaqazik	12	3	0	0	2	1	0	5	1	0	قليوب / بليس / الزقازيق
Abukabeer/salihia	8	0	0	0	1	0	0	6	0	1	ابو كبير / الصالحية
Banah/zefta	5	3	0	0	0	1	0	1	0	0	بنها / زفتى
Monoof/kafr Elzaiaate	14	2	0	0	1	0	0	7	4	0	منوف / كفر الزيات
Baniha/Monoof	16	2	0	0	1	0	0	11	0	2	بنها / منوف
Santa/mehala	4	0	0	0	0	0	0	3	1	0	السنطة/ محلة روح
Mehala Rouh /Desouqe/ /Qabarry	19	3	0	0	2	0	0	10	2	2	محله روح / دسوق /قبارى
qabarry/Mat rouh	14	7	0	0	0	0	3	1	3	0	القبارى / مرسى مطروح
Shirbeen/Qilleen	34	3	3	0	3	0	0	12	9	4	شربين / قلين
disouqe Mitopps / Al Qasabi	10	0	0	0	0	0	0	8	1	1	دسوق/ مطوس / القصابى
Cairo/Abbasia /toura	23	10	2	0	0	5	0	6	0	0	القاهرة/ العباسية / طره
Cairo Sorting Workshop Housh Line	3	1	0	1	1	0	0	0	0	0	خط حوش ورش فرز القاهرة
Toura/Military Fatories/Solid and Steel	13	4	0	0	0	0	3	2	4	0	طرة / المصانع الحربية / الحديد والصلب
Baniswi/Ellhoon	7	0	0	0	0	0	0	2	4	1	بنى سويف / اللاهون
Marj/shibeen elQanater	10	2	0	0	0	1	0	3	3	1	المرج / شبين القناطر
Etahad/Qabbary	20	0	0	0	0	0	0	19	1	0	الاتحاد / القبارى
Mansoura/Port Said	20	0	0	0	0	0	0	20	0	0	المنصورة / بور سعيد
Ismailia / Rafah	4	0	0	0	0	0	0	3	0	1	الإسماعيلية/رفح
Oasis / Tebeen	29	1	0	0	0	2	21	4	1	0	الواحات/ التين
Link Mirgham / Aldkheila	5	5	0	0	0	0	0	0	0	0	وصلة مرغم/ الدخيلة
Qena / Safaga	4	3	0	0	0	0	0	1	0	0	قنا / سفاجا

جدول ٢١ - إجمالي أعداد الكبارى التابعة لوزارة الموارد المائية والرى

طبقاً للاستخدام حتى عام ٢٠٢٢

table21-Total numbers of bridges of Ministry of Water and Irrigation
According to Usage until 2022

Types of bridges	أعداد الكبارى Number of bridges	أنوع الكبارى
Total	40263	الاجمالي
Cars	34491	سيارات
Pedestrian	5453	مشاه
Other purposes (1)	319	أغراض أخرى (١)

(١) وتشمل كبارى السكك الحديدية او كبارى نقل الخدمات (مواسير مياه او صرف او غاز)

(1) It includes railway bridges or service transport bridges (water, sewage or gas pipes).

أعداد الكبارى التابعة لوزارة الموارد المائية والرى طبقاً للاستخدام حتى عام ٢٠٢٢
numbers of bridges of Ministry of Water and Irrigation According to Usage in 2022



جدول ٢٢- إجمالي أعداد الكبارى التابعة لوزارة الموارد المائية والرى طبقاً للاستخدام
بالمحافظات حتى عام ٢٠٢٢

table22-Total numbers of bridges of Ministry of Water Resources and Irrigation
According to Usage in Governrates until 2022

Item Usage	أعداد الكبارى Number of bridges				البيان الاستخدام
	الاجمالي Total	أغراض أخرى Other purposes	سيارات Cars	مشاه Pedestrian	
Governrates	Total	319	34491	5453	المحافظات
Total	40263	319	34491	5453	الإجمالى
Cairo	153	0	151	2	القاهرة
Alexandria	1692	19	1564	109	الإسكندرية
PortSaeid	93	0	89	4	بور سعيد
Suez	109	0	100	9	السويس
Demiatte	470	0	429	41	دمياط
Daqahlia	3733	64	3162	507	الدقهلية
sharqia	4505	12	4063	430	الشرقية
qaluobia	1285	28	1163	94	القليوبية
kafr elshiekh	2775	1	2726	48	كفر الشيخ
Gharbia	2097	19	1890	188	الغربية
menoufia	2118	61	1885	172	المنوفية
Behaira	4033	36	3682	315	البحيرة
Ismalia	350	16	258	76	الاسماعيلية
Giza	1027	4	858	165	الجيزة
BeniSuaf	1326	0	1212	114	بنى سويف
fayoum	1447	1	1297	149	الفيوم
menia	3730	6	3385	339	المنيا
Assuit	1792	2	1768	22	اسيوط
Souhag	1757	8	1492	257	سوهاج
Qina	2785	16	2189	580	قنا
Aswan	1216	26	985	205	اسوان
Luxor	150	0	143	7	الاقصر
Elwadi ElGidid	1620	0	0	1620	الوادي الجديد
South Sinia	0	0	0	0	جنوب سيناء

جدول ٢٣ - إجمالي أعداد كبارى السيارات التابعة لوزارة الموارد المائية والرى

طبقاً للنوع بالمحافظات حتى عام ٢٠٢٢

Table23- Total Number of Car Bridges of Ministry of Water Resources and Irrigation According to Type in Governrates until 2022

Item Type Governrates	أنواع الكبارى Types of bridges									البيان النوع المحافظات
	الاجمالى Total	قنطره Vault	معدن Metal	صندوقى Box	بريخ خرسانى Concrete culvert	حوائط وأسقف Walls and ceilings	مواسير Pipes	خرسانى Concrete		
								على خوازيق On piles	عادية Armed	
Total	34491	2736	60	419	533	5539	2903	4926	17375	الإجمالى
Cairo	151	0	0	0	0	0	2	0	149	القاهرة
Alexandria	1564	367	2	5	14	172	135	306	563	الاسكندرية
Port said	89	0	0	0	0	0	10	79	0	بور سعيد
Suez	100	0	0	2	2	26	45	25	0	السويس
Demiatte	429	10	5	0	5	0	15	83	311	دمياط
Daqahlia	3162	323	7	4	18	154	224	594	1838	الدقهلية
Sharqeya	4063	299	6	3	15	428	129	527	2656	الشرقية
Qaliobeya	1163	99	0	18	15	57	150	58	766	القليوبية
Kafr elsheikh	2726	84	1	0	2	366	32	732	1509	كفر الشيخ
Gharbeya	1890	68	7	6	13	553	159	214	870	الغربية
Menoufia	1885	97	0	0	22	537	153	237	839	المنوفية
Behara	3682	224	14	18	18	700	337	1317	1054	البحيرة
Ismalia	258	7	6	0	17	0	25	172	31	الاسماعيلية
Giza	858	20	0	0	0	401	116	74	247	الجيزة
Bni swif	1212	0	0	7	13	120	237	50	785	بنى سويف
Fayoum	1297	46	1	15	12	218	100	16	889	الفيوم
Menia	3385	104	3	338	73	946	178	257	1486	المنيا
Assuot	1768	611	1	0	1	101	233	4	817	اسيوط
Sohage	1492	0	0	3	190	242	205	116	736	سوهاج
Qena	2189	253	0	0	84	371	76	26	1379	قنا
Aswan	985	124	7	0	18	59	302	25	450	اسوان
Luxor	143	0	0	0	1	88	40	14	0	الأقصر

جدول ٢٤ - إجمالي أعداد كبارى المشاه التابعة لوزارة الموارد المائية والرى طبقاً للنوع
بالمحافظات حتى عام ٢٠٢٢

Table24-total number of pedestrian bridges for Ministry of Water Resources
and Irrigation According to type in Governrates until 2022

Item Type Governrates	أعداد الكبارى Numbers of bridges									البيان النوع المحافظات
	الاجمالي Total	قبو vault	بريخ خرساني Concrete culvert	خشب wooden	حوائط واسقف Walls and ceilings	مواسير Pipes		خرساني Concrete		
						خرسانية Concrete	معدن Metal	عادية Normal	مسلحة Armed	
Total	5453	373	104	94	450	2536	410	138	1348	الإجمالي
Cairo	2	0	0	0	0	0	2	0	0	القاهرة
Alexandria	109	0	0	3	4	14	74	1	13	الإسكندرية
PortSaeid	4	0	0	0	0	0	0	0	4	بور سعيد
Suez	9	0	0	0	0	0	0	0	9	السويس
Demiatte	41	0	0	0	0	0	36	4	1	دمياط
Daqahlia	507	18	29	16	92	53	101	70	128	الدقهلية
sharqia	430	73	8	2	14	45	82	1	205	الشرقية
qaluobia	94	11	0	8	28	8	16	0	23	القليوبية
kafr elshiekh	48	2	5	0	13	15	10	3	0	كفر الشيخ
Gharbia	188	29	3	8	43	52	6	2	45	الغربية
menoufia	172	10	1	27	16	31	26	46	15	المنوفية
Behaira	315	15	1	21	19	43	10	6	200	البحيرة
Ismalia	76	0	0	0	0	32	6	0	38	الاسماعيلية
Giza	165	0	2	0	0	104	37	0	22	الجيزة
BeniSuaf	114	0	0	0	0	30	0	0	84	بنى سويف
fayoum	149	53	0	6	21	8	4	1	56	الفيوم
menia	339	10	43	1	59	137	0	0	89	المنيا
Assuit	22	0	0	0	0	0	0	0	22	اسيوط
Souhag	257	0	0	0	13	195	0	4	45	سوهاج
Qina	580	144	11	2	67	78	0	0	278	قنا
Aswan	205	8	1	0	54	71	0	0	71	اسوان
Luxor	7	0	0	0	7	0	0	0	0	الاقصر
Elwadi ElGidid	1620	0	0	0	0	1620	0	0	0	الوادى الجديد

جدول ٢٥ - إجمالي أعداد الكبارى التابعة لوزارة الموارد المائية والرى (أغراض أخرى)

طبقاً للنوع بالمحافظات حتى عام ٢٠٢٢

**Table25- Total Number of Bridges of Ministry of Water Resources and Irrigation
(Other purposes) According to Type in Governrates until 2022**

Item Type Governrates	أنواع الكبارى Types of bridges				البيان النوع المحافظات
	الاجمالي Total	ملاحي maritime		معدن سكة حديد Metal Railway	
		خرسانة Concrete Navigational	معدن Metal Navigational		
Total	319	95	62	162	الإجمالي
Alexandria	19	16	1	2	الاسكندرية
Daqahlia	64	29	11	24	الدقهلية
Sharqeya	12	0	12	0	الشرقية
Qaliobeya	28	12	5	11	القليوبية
Kafr elsheikh	1	0	0	1	كفر الشيخ
Gharbeya	19	3	10	6	الغربية
Menoufia	61	13	0	48	المنوفية
Behara	36	14	10	12	البحيرة
Ismalia	16	4	11	1	الاسماعيلية
Giza	4	0	2	2	الجيزة
fayoum	1	0	0	1	الفيوم
Menia	6	0	0	6	المنيا
Assuit	2	0	0	2	اسيوط
Sohage	8	0	0	8	سوهاج
Qena	16	0	0	16	قنا
Aswan	26	4	0	22	اسوان

جدول ٢٦ - اجمالي أعداد الكبارى العائمة للسيارات التابعة لهيئة قناة السويس

عام ٢٠٢٢

Table26 -The total number of car Floating bridges the Suez Canal Authority until 2022

Item		عدد الكبارى	البيان	
The name of the bridge		The number of bridges	اسم الكوبرى	
Total		7	الاجمالى	
Port said	EL Naser	1	التصر	بور سعيد
	The martyr / Abanoub	1	الشهيد / ابانوب	
Ismalia	The martyr Colonel / Ahmed Mansi	2	الشهيد العقيد / احمد منسى	الاسماعيليه
	The martyr Colonel / Taha Zaki	2	الشهيد العقيد / طه ذكى	
Suez	The martyr Major General / Ahmed Omar Shabrawy	1	الشهيد اللواء / احمد عمر شبراوى	السويس

جدول ٢٧ - اجمالي أعداد الكبارى التابعة للهيئة القومية للانفاق

حتى عام ٢٠٢٢

Table27 -The total number of bridges affiliated to the National Authority for Expenditures Authority until 2022

Item	عدد الكبارى The number of bridges	البيان اسم الكوبرى
The name of the bridge		
Total	15	الاجمالي
The second line (Shubra El-Kheima -Mounib) Shubra El-Kheima Station Bridge (Faculty of Agriculture) Giza Station Bridge	2	كوبرى محطة شبرا الخيمة (كلية الزراعة) الخط الثانى (شبرا الخيمة - المنيب) كوبرى محطة الجيزة
The third line (Adly Mansour - Ataba) Nozha Station – Adly Mansour Station Imbaba Station – Ring Road Station Cairo University Station	3	محطة النزهة- محطة عدلى منصور الخط الثالث (عدلى منصور - محطة امبابه - محطة طريق الدائرى العنتبة) محطة جامعة القاهرة
Bridges received from the Egyptian National Railways First Line El Marg – Helwan Geneva Bridge Rubiky Bridge 1 Rubiky Bridge 2 Ismailia Road Bridge Suez road bridge Administrative Capital Bridge 1 Administrative Capital Bridge 2 Administrative Capital Bridge 3	8	كوبرى جنيفا كوبرى الروبيكى ١ كوبرى الروبيكى ٢ كوبرى طريق الاسماعيليه خط القطار الكهربائى (عدلى منصور- العاصمة الادارية الجديدة) كوبرى طريق السويس كوبرى العاصمة الادارية ١ كوبرى العاصمة الادارية ٢ كوبرى العاصمة الادارية ٣
East Nile Monorail (Cairo Stadium - New Administrative Capital)	1	مونوريل شرق النيل (استاد القاهرة - العاصمة الادارية الجديدة)
West Nile Monorail (Mohandessin - New October City)	1	مونوريل غرب النيل (المهندسين -مدينة أكتوبر الجديدة)

الفصل الثالث
إجمالي أعداد الأنفاق بأنواعها
بالمحافظات حتى ٢٠٢٢ / ٦ / ٣٠

Chapter III
Total number of Tunnels
in the governorates
Until in 30/6/2022

جدول ٢٨ - اجمالي أعداد الانفاق على مستوى الجمهورية

طبقاً للجهة المنفذة لها حتى عام ٢٠٢٢

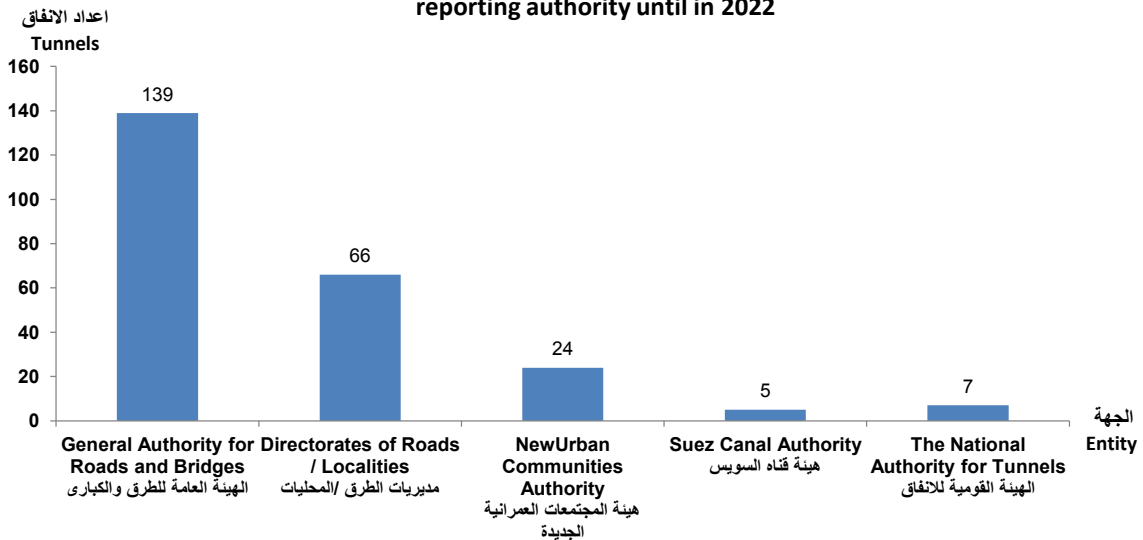
Table 28- The Total number of Tunnels at the level of the Republic according to its reporting authority until in 2022

Usage	أعداد الانفاق			الاستخدام
	The numbers of Tunnels			
Subsidiarity	إجمالي	مركبات (١)	مشاه	التبعية
	total	vehicles (1)	pedestrian	
Total	241	202	39	الإجمالي
General Authority for Roads and Bridges	139	134	5	الهيئة العامة للطرق والكبارى
Directorates of Roads / Localities	66	36	30	مديريات الطرق / الخليات
NewUrban Communities Authority	24	20	4	هيئة المجتمعات العمرانية الجديدة
Suez Canal Authority	5	5	0	هيئة قناة السويس
The National Authority for Tunnels	7	7	0	الهيئة القومية للانفاق

(1)include cars or metro

(١) تشمل سيارات أو مترو

اجمالي أعداد الانفاق على مستوى الجمهورية طبقاً للجهة المنفذة لها حتى عام ٢٠٢٢
The total number of Tunnels at the level of the Republic according to its reporting authority until in 2022



جدول ٢٩ - اجمالي أعداد الأنفاق التابعة للهيئة العامة للطرق والكبارى

بالمحافظات حتى عام ٢٠٢٢

Table 29- The total number of Tunnels of the General Authority for Roads and Bridges in Governorates until in 2022

Item	الاجمالي	عدد الأنفاق (سيارات)	عدد الأنفاق (مشاة)	البيان
Governorates	Total	Number of Tunnels (Cars)	Number of Tunnels (Pedestrian)	المحافظات
Total	139	134	5	الإجمالى
Cairo	6	4	2	القاهرة
Alexandria	0	0	0	الإسكندرية
Port Said	0	0	0	بورسعيد
Suez	3	3	0	السويس
Damietta	0	0	0	دمياط
Dakahlia	8	8	0	الدقهلية
Sharkia	30	30	0	الشرقية
Kalyoubia	0	0	0	القليوبية
Kafr_El Sheikh	29	29	0	كفر الشيخ
Gharbia	51	50	1	الغربية
Menoufia	0	0	0	المنوفية
Behera	0	0	0	البحيرة
Ismailia	0	0	0	الإسماعيلية
Giza	0	0	0	الجيزة
Beni Suef	0	0	0	بنى سويف
Fayoum	0	0	0	الفيوم
Menia	5	4	1	المنيا
Asyout	2	1	1	أسيوط
Suhag	0	0	0	سوهاج
Qena	0	0	0	قنا
Aswan	5	5	0	أسوان
Luxor	0	0	0	الأقصر
Elwadi ElGidid	0	0	0	الوادى الجديد
Red Sea	0	0	0	البحر الأحمر
Matrouh	0	0	0	مطروح
North Sinai	0	0	0	شمال سيناء
South Sinai	0	0	0	جنوب سيناء

جدول ٣٠- إجمالي اعداد الانفاق التابعة للمديريات/المحليات
بالمحافظات حتى عام ٢٠٢٢

**Table 30- The total number of Tunnels related to directorates / localities
in governorate level until in 2022**

Item <i>usage</i>	اعداد الانفاق Number of Tunnels			البيان الاستخدام
	الاجمالي Total	سيارات Cars	مشاه Pedestrian	المحافظة
Governorates				
Total	66	36	30	الاجمالي
Cairo	43	21	22	القاهرة
Sharkia	6	5	1	الشرقية
Giza	17	10	7	الجيزة

جدول ٣١ - إجمالي أعداد الأنفاق التابعة لهيئة المجتمعات العمرانية الجديدة

على مستوى المدن والمحافظات حتى عام ٢٠٢٢

**Table 31-Total number of tunnels of the New Urban Communities Authority
at The Level of Cities and Governorates until in 2022**

Length:KM

الطول : بالكم

Governorates	City	الانفاق			المدن	المحافظات
		اجمالي	سيارات	مشاة		
Total		24	20	4	الإجمالي	
Cairo	New cairo	3	2	0	القاهرة الجديدة	القاهرة
	Alshrok		1	0	الشروق	
Giza	Sixth of October	3	1	0	٦ أكتوبر	الجيزة
	New Sphinx		2	0	سفنكس الجديدة	
Alexendaria	Burj Al Arab	2	2	0	برج العرب الجديدة	الاسكندرية
Damietta	New Rashid	11	9	2	رشيد الجديدة	دمياط
Kalyoubia	AL Oboor	5	3	2	العبور	القليوبية

جدول ٣٢ - اجمالي أعداد وأطوال الأنفاق التابعة لهيئة قناة السويس (انفاق سيارات)

بالمحافظات حتى عام ٢٠٢٢

Table 32 - Total numbers and lengths of tunnels of the Suez Canal
Authority in the governoratel(cars tunnels)

Until in 2022

Length:KM			الطول : بالكم
عدد الأنفاق	طول النفق	اسم النفق	البيان
Number of tunnels	The length of tunnels	Tunnel name	المحافظات
5	15.6	الإجمالي	
2	5.8	أنفاق تحيا مصر Tahia Misr Tunnels	الإسماعيلية Ismailia
2	4.1	أنفاق ٣ يوليو Tunnels of 3 July	بور سعيد Port Said
1	5.7	الشهيد أحمد حمدي The martyr Ahmed Hamdy	السويس Suez

جدول ٣٣ - اجمالي أعداد وأطوال الأنفاق التابعة للهيئة القومية للأنفاق

بالمخافطات حتى عام ٢٠٢٢

Table33 - Total numbers and lengths of tunnels of National Authority for Tunnels in the governorate

Until in 2022

Length:KM				الطول : بالكم
عدد الانفاق	طول النفق	مسار النفق	اسم الخط	البيان Item
Number of tunnels	The length of tunnels	Line name	Tunnel path	المخافطات governorate
7	32.9	Total الإجمالي		
1	4.2	رمسيس - سعد زغلول Ramses - Saad Zaghloul	الخط الأول المنيب - شبرا الخيمة) The First Line (Helwan - Al Marj)	القاهرة Cairo
1	13	المظلات - البحوث Almizallat - Albihuth	الخط الثاني (شبرا الخيمة - المنيب) The second line (Shubra El-Kheima -Mounib)	
1	15.7	العتبة - نادى الشمس Ataba - Shams Club	الخط الثالث (عدلى منصور - العتبة) The third line (Adly Mansour - Ataba)	
1	بطول المرحلة	حتى الاشجار - الفسطاط Al-Ashgar neighborhood - Fustat	الخط الرابع لمترو انفاق القاهرة الكبرى (حتى الاشجار - الفسطاط) Fourth line of the Greater Cairo Subway (Al-Ashgar - Fustat)	
3	بطول المرحلة	أسفل الطريق الدائرى Below the ring road	خط القطار الكهربائى (عدلى منصور- العاصمة الادارية الجديدة) Electric Train Line (Adly Mansour - New Administrative Capital)	
		توزيع بعد محطة بدر Distribution after Badr station		

الجهاز المركزي للتعبة العامة والإحصاء

العنوان : ٣ طريق صلاح سالم - مدينة نصر - القاهرة - جمهورية مصر العربية

صندوق بريد : ٢٠٨٦ مدينة نصر - القاهرة

فاكس : ٢٤٠٢٤٠٩٩

تليفون : ٢٤٠٢٣٠٣١

Central Agency for Public Mobilization and Statistics

CAPMAS

Adress : 3 Salah Salem St. - Nasr City - Cairo - Egypt

P.O. Box : 2086 Nasr City - Cairo

Tel : (+20) 24023031 Fax : (+20) 24024099

الموقع الإلكتروني للجهاز : Website : <http://www.capmas.gov.eg>

البريد الإلكتروني : Email : pres_capmas@capmas.gov.eg

رقم الإيداع بدار الكتب : ٢٠١٤ / ١٨٨٨٨




الجهاز المركزي

للتعبئة العامة و الإحصاء

C A P M A S

[www .capmas.gov.eg](http://www.capmas.gov.eg)

 Pres_capmas@capmas.gov.eg

 +201_272-227627

 +202_24023031



+2 02_24024099



2086

تصميم / إدارة تصميم المطبوعات و الرسم - العلاقات العامة
الإدارة المركزية لشئون مكتب رئيس الجهاز
طبوع بمطبعة الجهاز المركزي للتعبئة العامة و الإحصاء