



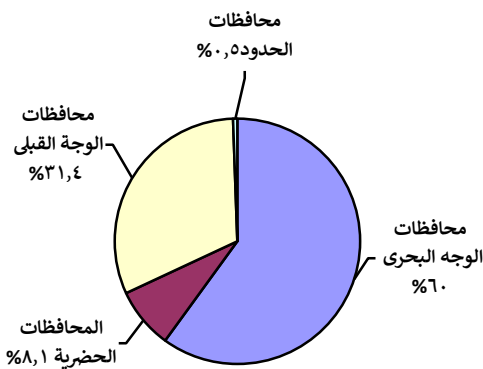
٢,٣٪ زيادة في مساحة الزمام في الفترة (٢٠١٥-٢٠١٧)

أصدر الجهاز المركزي للتعبئة العامة والإحصاء اليوم الموافق / / ٢٠١٨ نشرة الزمام والملكية

الزراعية لعام ٢٠١٧ ومن أهم المؤشرات مايلي :

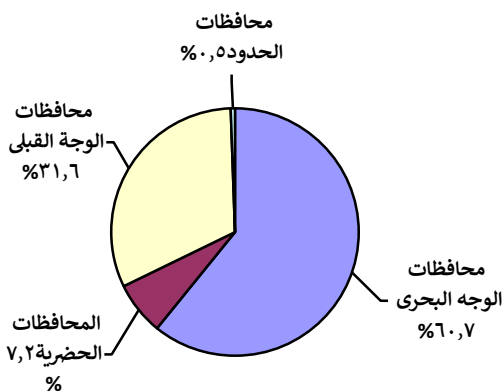
- بلغ إجمالي مساحة الزمام ١٠,٢ مليون فدان عام ٢٠١٧ مقابل ١٠,٠ مليون فدان عام ٢٠١٥ بنسبة زيادة قدرها ٢,٣٪ - جاءت محافظات الوجه البحري في المرتبة الأولى حيث بلغت مساحتها ٦,١ مليون فدان بنسبة ٦٠,٠٪ تليها محافظات الوجه القبلي حيث بلغت مساحتها ٣,٢ مليون فدان بنسبة ٣١,٤٪ تليها المحافظات الحضرية حيث بلغت مساحتها ٠,٨ مليون فدان بنسبة ٨,١٪ ثم محافظات الحدود (الوادي الجديد) حيث بلغت مساحتها ٠,٠٥ مليون فدان بنسبة ٠,٥٪ وذلك من إجمالي مساحة الزمام عام ٢٠١٧.

التوزيع النسبي لمساحة الزمام عام ٢٠١٧



- بلغ إجمالي مساحة الأراضي القابلة للزراعة (الأهالي والحكومة) ٩,١ مليون فدان عام ٢٠١٧ بنسبة ٨٨,٩٪ وبلغت مساحة الأراضي غير القابلة للزراعة ١,١ مليون فدان بنسبة ١١,١٪ من إجمالي مساحة الزمام وتتمثل في (السكن والأجران ، المنافع العمومية ، أراضي التالف والفساد ، أكل النهر ، السكك الحديدية)

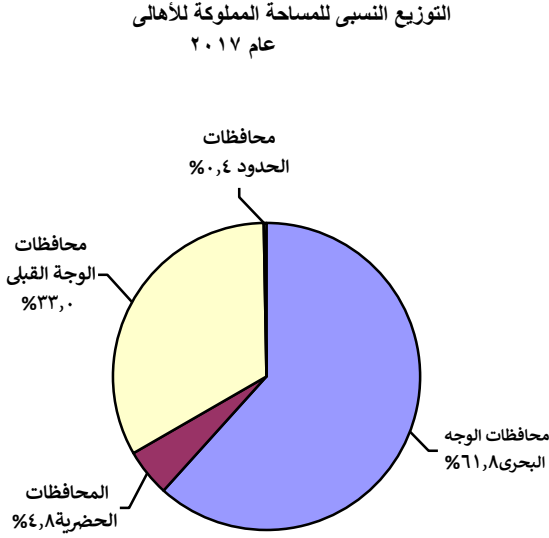
التوزيع النسبي لمساحة الأراضي القابلة للزراعة عام ٢٠١٧



- جاءت محافظات الوجه البحري في المرتبة الأولى حيث بلغت مساحتها ٥,٥ مليون فدان بنسبة ٦٠,٧٪ تليها محافظات الوجه القبلي حيث بلغت مساحتها ٢,٩ مليون فدان بنسبة ٣١,٦٪ تليها المحافظات الحضرية حيث بلغت مساحتها ٠,٧ مليون فدان بنسبة ٧,٢٪ ثم محافظات الحدود (الوادي الجديد) حيث بلغت مساحتها ٠,٠٥ مليون فدان بنسبة ٠,٥٪ وذلك من إجمالي مساحة الأراضي القابلة للزراعة عام ٢٠١٧.

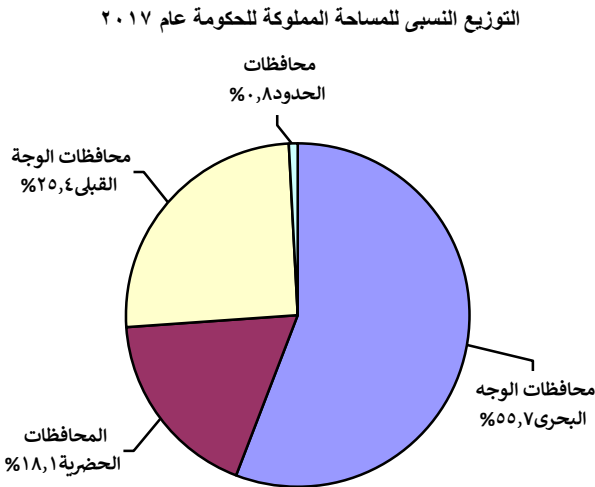
• بلغ إجمالي المساحة المملوكة للأهالي القابلة للزراعة من الزمام ٧,٤ مليون فدان عام ٢٠١٧ مقابل ٧,١ مليون فدان عام ٢٠١٥ بنسبة زيادة قدرها ٤,٨٪.

- جاءت محافظات الوجه البحرى فى المرتبة الأولى حيث بلغت مساحتها ٤,٦ مليون فدان بنسبة ٦١,٨٪ تليها محافظات الوجه القبلى حيث بلغت مساحتها ٢,٥ مليون فدان بنسبة ٣٣,٠٪ تليها المحافظات الحضرية حيث بلغت مساحتها ٠,٤ مليون فدان بنسبة ٤,٨٪ ثم محافظات الحدود (الوادى الجديد) حيث بلغت مساحتها ٠,٠٤ مليون فدان بنسبة ٠,٤٪ وذلك من إجمالي المساحة المملوكة الأهالي القابلة للزراعة عام ٢٠١٧.



• بلغ إجمالي المساحة المملوكة للحكومة القابلة للزراعة من الزمام ١,٧ مليون فدان عام ٢٠١٧ مقابل ١,٨ مليون فدان عام ٢٠١٥ بنسبة انخفاض قدرها ٥,٥٪.

- جاءت محافظات الوجه البحرى فى المرتبة الأولى حيث بلغت مساحتها ٠,٩ مليون فدان بنسبة ٥٥,٧٪ تليها محافظات الوجه القبلى حيث بلغت مساحتها ٠,٤ مليون فدان بنسبة ٢٥,٤٪ تليها المحافظات الحضرية حيث بلغت مساحتها ٠,٣ مليون فدان بنسبة ١٨,١٪ ثم محافظات الحدود (الوادى الجديد) حيث بلغت مساحتها ٠,٠١ مليون فدان بنسبة ٠,٨٪ وذلك من إجمالي المساحة المملوكة للحكومة القابلة للزراعة عام ٢٠١٧.



ص.ب. ٢٠٨٦ صلاح سالم - مدينة نصر / القاهرة P.O. Box 2086 Salah Salem , Nasr City, Cairo, Egypt

تليفون العلاقات العامة: (02)24020231 المركز القومى للمعلومات Tel: (02)24020574 - فاكس رئاسة الجهاز Fax: (02)24024099

البريد الإلكتروني: [Email: pres_capmas@capmas.gov.eg](mailto:pres_capmas@capmas.gov.eg) موقع الجهاز: www.capmas.gov.eg