



جمهورية مصر العربية  
الجهاز المركزي للتعبئة العامة والإحصاء

# نشرة حصر الطرق والكبارى عام ٢٠١٥ / ٢٠١٦



الجهاز المركزي للتعبئة العامة والإحصاء

مدينة نصر - ش صلاح سالم - القاهرة - مصر

تليفون: (+202)24023031 - صندوق بريد: 2086 - فاكس: (+202) 24024099

الموقع الإلكتروني: [www.capmas.gov.eg](http://www.capmas.gov.eg)

البريد الإلكتروني: [pres\\_capmas@capmas.gov.eg](mailto:pres_capmas@capmas.gov.eg)



مرجع رقم ٨١ - ١٤٤٢٢ - ٢٠١٦

إصدار فبراير ٢٠١٧

طبع بمطبعة الجهاز المركزي  
للتعبئة العامة والإحصاء



جمهورية مصر العربية

الجهاز المركزى للتعبئة العامة والإحصاء

نشرة  
حصر الطرق والكبارى  
عام ٢٠١٥ / ٢٠١٦

عند إعادة نشر أو اقتباس  
أى مادة من هذا الإصدار يرجى الإشارة إلى المصدر وهو  
الجهاز المركزى للتعبئة العامة والإحصاء

إصدار فبراير ٢٠١٧

مرجع رقم ٨١ - ١٤٤٢٢ - ٢٠١٦

## تقديم

الطرق هي شرايين التنمية ولذلك فهي أحد أهم المقومات الأساسية لتحقيق التنمية الاقتصادية نظراً لدورها في تحقيق الارتباط بين المناطق المختلفة على مستوى الجمهورية مما يساهم في تحقيق النمو الاقتصادي وتيسير حركة النقل بأنواعها والمساهمة في سيولة حركة المرور على الطرق وخاصة الطرق السريعة.

وتعتبر الكباري هي المحور الرئيسي لربط شبكة الطرق ببعضها سواء على مستوى المحافظة الواحدة أو بين المحافظات ببعضها البعض مما يؤثر إيجابياً في تحقيق المزيد من الأنشطة على مختلف أنواعها.

في هذا الإطار يقدم الجهاز المركزي للتعبئة العامة والإحصاء نشرة "حصر الطرق والكباري حتى ٢٠١٦/٦/٣٠".

والجهاز يقدم هذه النشرة لتكون عوناً للباحثين والمهتمين بهذا المجال ومتخذى القرار أملاً أن تحقق الفائدة المرجوة منها .

والله ولى التوفيق ،،،

لواء /ابوبكر الجندى  
رئيس الجهاز المركزي للتعبئة العامة والإحصاء

## الفهرس

رقم الصفحة	البيان	رقم الجدول
1	منهجية الإحصائية	
2	المؤشرات الاحصائية	
	<b>الإجماليات</b>	
	<b><u>على مستوى الجمهورية حتى 2016/6/30</u></b>	
5	إجمالى أطوال شبكة الطرق ( المرصوفة والترايبية ) .	1
6	إجمالى أعداد الكبارى .	2
	<b>الفصل الاول</b>	
	<b><u>إجمالى أطوال شبكة الطرق بالمحافظات حتى 2016/6/30</u></b>	
8	إجمالى أطوال شبكة الطرق .	3
9	إجمالى أطوال شبكة الطرق ذات حق الأمتياز التابعة للهيئة العامة للطرق والكبارى .	4
10	إجمالى أطوال شبكة الطرق المرصوفة التابعة للهيئة العامة للطرق والكبارى .	5
11	إجمالى أطوال شبكة الطرق المرصوفة التابعة لمديريات الطرق /المحليات .	6
12	إجمالى أطوال شبكة الطرق التابعة لهيئة المجتمعات العمرانية الجديدة .	7
13	إجمالى أطوال الطرق الترابية التابعة لمديريات الطرق / المحليات .	8
	<b>الفصل الثانى</b>	
	<b><u>إجمالى أعداد الكبارى والأنفاق بأنواعها بالمحافظات حتى 2016/6/30</u></b>	
15	إجمالى أعداد الكبارى على مستوى الجمهورية طبقاً للاستخدام والتبعية .	9
16	إجمالى أعداد الكبارى التابعة للهيئة العامة للطرق والكبارى طبقاً للاستخدام .	10
17	إجمالى أعداد كبارى المركبات التابعة للهيئة العامة للطرق والكبارى طبقاً للنوع .	11
18	إجمالى أعداد الكبارى التابعة لمديريات الطرق طبقاً للإستخدام .	12
19	إجمالى أعداد الكبارى التابعة لمديريات الطرق طبقاً للنوع .	13

## تابع الفهرس

رقم الصفحة	البيان	رقم الجدول
20	إجمالي أعداد الكبارى التابعة لهيئة المجتمعات العمرانية الجديدة طبقاً للإستخدام .	14
21	إجمالي أعداد الكبارى التابعة للهيئة القومية لسكك حديد مصر .	15
22	إجمالي أعداد الكبارى التابعة للهيئة القومية لسكك حديد مصر طبقاً للنوع وخط السير .	16
24	إجمالي أعداد الكبارى التابعة لوزارة الموارد المائية والرى .	17
25	إجمالي أعداد كبارى المشاه التابعة لوزارة الموارد المائية والرى	18
26	إجمالي أعداد كبارى المشاه التابعة لوزارة الموارد المائية والرى طبقاً للحمولة .	19
27	إجمالي إعداد كبارى السيارات التابعة لوزارة الموارد المائية والرى 0	20
28	إجمالي إعداد كبارى السيارات التابعة لوزارة الموارد المائية والرى طبقاً للحمولة 0	21
29	إجمالة أعداد الكبارى التابعة لوزارة الموارد المائية والرى ( عدا المشاه والمركبات )	22
30	إجمالي أعداد الانفاق والقناطر طبقاً للتبعية والاستخدام .	23

## منهجية الإحصائية

### اولاً - الهدف من النشرة :

تهدف النشرة الى التعرف على اطوال شبكة الطرق وأعداد الكبارى بأنواعها على مستوى الجمهورية .

### ثانياً - دورية النشرة :

تصدر النشرة كل سنتين.

### ثالثاً - مصادر البيانات :

١. الهيئة العامة للطرق والكبارى.
٢. هيئة المجتمعات العمرانية الجديدة .
٣. مديريات الطرق/ المحليات بمحافظات الجمهورية .
٤. الهيئة القومية لسكك حديد مصر .
٥. وزارة الموارد المائية والرى.
٦. الهيئة القومية للأنفاق .

### رابعاً - المصطلحات والتعاريف المستخدمة :

١. **الطريق** : هو شريط ارضى به مسارات للمشاة والمركبات .
٢. **شبكة الطرق**: الشبكة التى تجعل الحركة ممكنة لكل من المشاه والمركبات .
٣. **الكوبرى العلوى** : يتم انشاؤه من الخرسانة المسلحة ويكون اعلى مستوى المسطح الارضى ( اعلى مجرى مائى او سكة حديد ) ويأخذ شكل منحنى ثم يصب على الارض ويكون اما للمشاه أو المركبات .
٤. **الكوبرى الثابت** : ينشأ من الخرسانة المسلحة بامتداد المسطح الارضى على الترع والمصارف .
٥. **الكوبرى البريخ** : ينشأ تحت الطريق ( شبه النفق ) والغرض منه مرور المياه وعادة ما يخدم مخزات السيول .
٦. **الكوبرى المواسير** : يتم انشاؤه من الخرسانة المسلحة ويكون عبارة عن ماسورة كبيرة والغرض منه مرور الماء ويكون على ترعة او مصرف .
٧. **الكوبرى النفق** : ينشأ من الخرسانة المسلحة اسفل منسوب الطريق ويكون مسار للمشاه والنقل الخفيف .
٨. **الملجم** : هو الكوبرى المعلق .
٩. **العداية** : مجرى من خلاله يتم مرور خطوط الغاز والبتول اسفل الطريق .

### خامساً - الرموز المستخدمة :

( - ) العدد صفر

(... ) البيان غير متاح

( = ) النسبة أقل من ١,٠٪ .

### سادساً - طرق إتاحة البيانات :

ورقى - C.D - الموقع الالكترونى

ملحوظة - الطرق ذات حق الامتياز ( الدائرى الأقليمى الحر، سوهاج - البحر الأحمر ، الكريمت - بنى سويف - اسيوط الحر ، الاسكندرية الصحراوي ، القاهرة - الاسماعيلية - بور سعيد ).

## أهم المؤشرات الاحصائية

- بلغ إجمالي أطوال شبكة الطرق " المرصوفة والترايبية " ١٧٩,٧ ألف كم ، منها ١٧٤,٦ ألف كم طرق مرصوفة بنسبة ٩٧,٢٪ ، ٥,١ الف كم طرق ترايبية بنسبة ٢,٨٪ من الاجمالي العام .
- بلغ إجمالي أطوال شبكة الطرق المرصوفة على مستوى الجمهورية ١٧٤,٦ ألف كم عام ٢٠١٥/٢٠١٦ مقابل ١٦٨,٤ الف كم عام ٢٠١٤/٢٠١٥ بنسبة زيادة قدرها ٣,٧٪ .
- طبقاً للتبعية ارتفاع اطوال شبكة الطرق المرصوفة التابعة للهيئة العامة للطرق والكبارى الى ٢٧ ألف كم عام ٢٠١٦/٢٠١٥ مقابل ٢٥ ألف كم عام ٢٠١٤/٢٠١٥ بنسبة زيادة قدرها ٩,١٪ ، ارتفاع اطوال شبكة الطرق التابعة لمديريات الطرق / المحليات الى ١٣٩ ألف كم عام ٢٠١٦/٢٠١٥ مقابل ١٣٦ ألف كم عام ٢٠١٤/٢٠١٥ بنسبة زيادة قدرها ٢,٤٪ ، ارتفاع اطوال شبكة الطرق التابعة لهيئة المجتمعات العمرانية الجديدة الى ٩ الاف كم عام ٢٠١٦/٢٠١٥ مقابل ٨ الاف كم عام ٢٠١٤/٢٠١٥ بنسبة زيادة قدرها ٨,٣٪ .
- بلغ إجمالي اعداد الكبارى طبقاً للتبعية على مستوى الجمهورية ٧٤٥٣ كوبرى منها ١٧٤٧ كوبرى تابعة للهيئة العامة للطرق والكبارى بنسبة ٢٣,٤٪ ، ٢٤٥ كوبرى تابعة لمديريات الطرق / المحليات بالمحافظات بنسبة ٣,٣٪ ، ٤٩ كوبرى تابعة لهيئة المجتمعات العمرانية الجديدة بنسبة ٠,٧٪ ، ٩٢٥ كوبرى تابع للهيئة القومية لسكك حديد مصر بنسبة ١٢,٤٪ ، ٤٤٨١ كوبرى تابعة لوزارة الموارد المائية والرى بنسبة ٦٠,١٪ ، ٦ كبارى تابعة للشركة المصرية لإدارة وتشغيل مترو الانفاق بنسبة ٠,١٪ من الاجمالي .
- بلغ إجمالي أعداد الكبارى طبقاً للاستخدام ٧٤٥٣ كوبرى منها ١٨١٤ كوبرى مشاه بنسبة ٢٤,٣٪ ، ٥٣١٠ كوبرى مركبات بنسبة ٧١,٣٪ ، اخرى ٣٢٩ كوبرى بنسبة ٤,٤٪ من الإجمالى .
- بلغ إجمالي أعداد الكبارى التابعة للهيئة العامة للطرق والكبارى طبقاً للنوع ١٧٤٧ كوبرى منها ٣٣٢ كوبرى علوى بنسبة ١٩٪ ، ١٠٦٥ كوبرى ثابت بنسبة ٦١٪ ، ١٩٢ كوبرى بريخ بنسبة ١١٪ ، ٨٣ كوبرى متحرك بنسبة ٤,٨٪ ، ١٥ كوبرى مواسير بنسبة ٠,٩٪ ، ٥٨ كوبرى نفق بنسبة ٣,٣٪ ، ٢ كوبرى ملجم بنسبة ٠,١٪ من الاجمالي .
- بلغ إجمالي أعداد الأنفاق طبقاً للتبعية والاستخدام ١٢٧ نفق منها ٢٨ نفق تابع لهيئة مترو الانفاق بنسبة ٢٢,١٪ ، ٩٤ نفق تابع لمديريات الطرق بنسبة ٧٤٪ ، ٥ أنفاق تابعة لهيئة المجتمعات العمرانية الجديدة بنسبة ٣,٩٪ من الإجمالى .

تابع : أهم المؤشرات الإحصائية

تطور أطوال الطرق المرصوفة على مستوى الجمهورية  
خلال الفترة من 2012/2011 حتى 2016/2015

الطول : بالكم

أطوال الطرق				البيان
الإجمالي	هيئة المجتمعات (1) العمرانية الجديدة	مديريات الطرق / المحليات	الهيئة العامة للطرق والكبارى	السنوات
108784	—	85165	23619	2012/2011
145947	—	122166	23781	2013/2012
155213	7339	123174	24700	2014/2013
168376	7798	135528	25050	2015/2014
174605	8448	138836	27321	2016/2015

تم جمع بيانات اطوال الطرق المرصوفة من هيئة المجتمعات العمرانية الجديدة اعتبارا من 2014/2013



الإجماليات  
على مستوى الجمهورية  
حتى ٢٠١٦/٦/٣٠

جدول 1 - إجمالي أطوال شبكة الطرق ( المرصوفة والترابية )

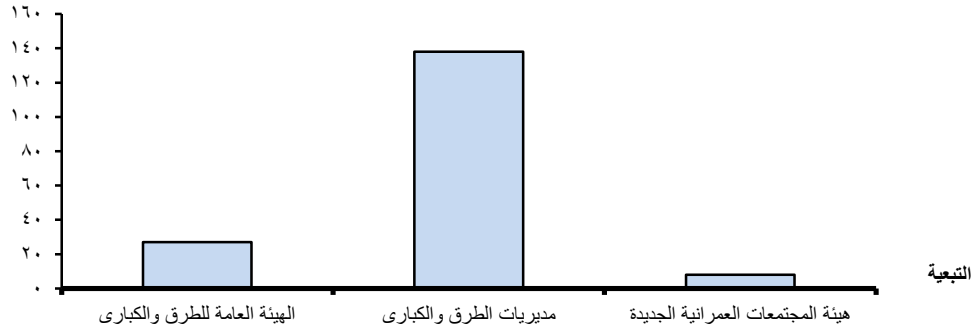
على مستوى الجمهورية حتى 2016/6/30

الطول : بالكم

الإجمالي العام	اطوال الطرق الترابية	أطوال شبكة الطرق المرصوفة			
		إجمالي الطرق المرصوفة	هيئة المجتمعات العمرانية الجديدة	مديريات الطرق / المحليات	الهيئة العامة للطرق والكبارى
179645	5040	174605	8448	138836	27321

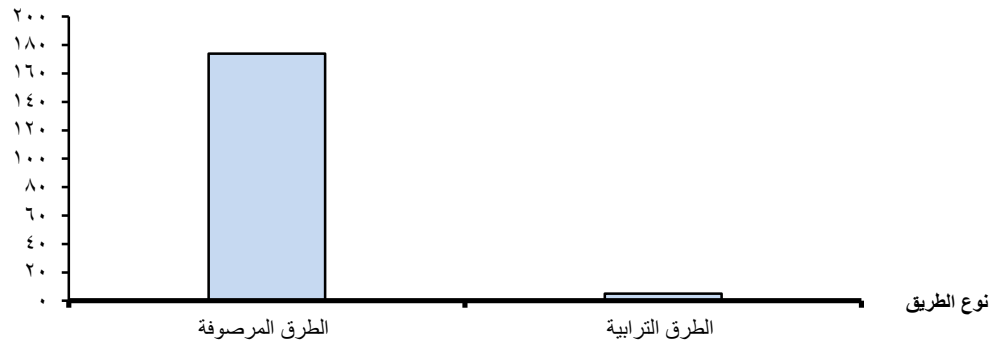
أطوال شبكة الطرق المرصوفة حتى ٢٠١٦/٦/٣٠

الطول بالالف ك . م



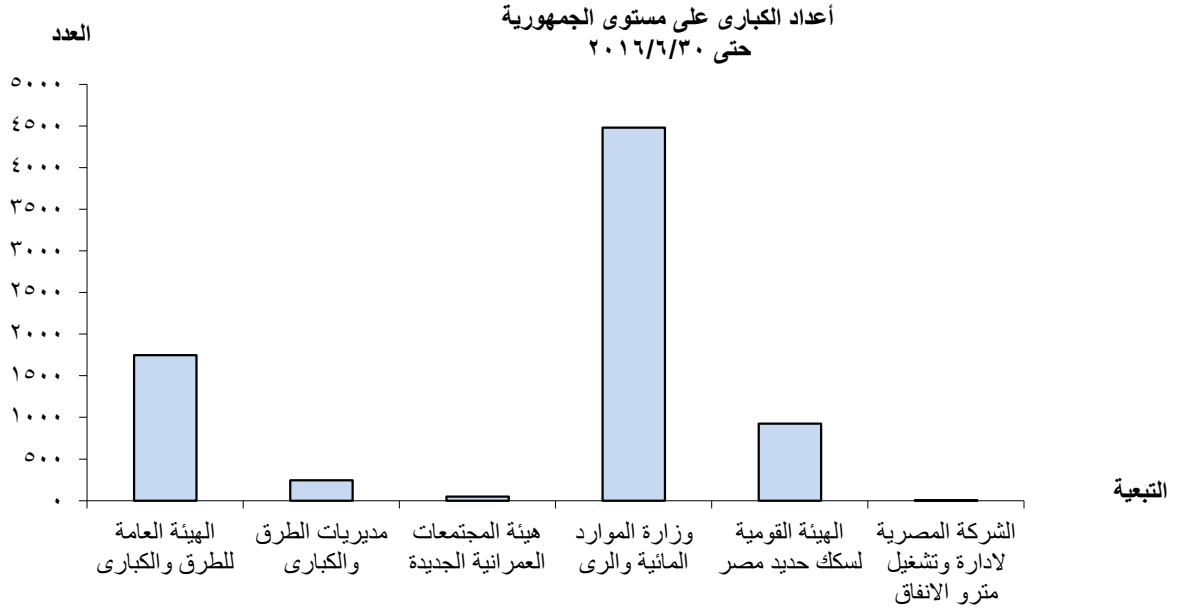
إجمالي أطوال شبكة الطرق المرصوفة والترابية

الطول بالالف ك . م



جدول 2 - إجمالي أعداد الكبارى على مستوى الجمهورية  
حتى 2016/6/30

الاجمالي	الشركة المصرية لادارة وتشغيل مترو الانفاق	الهيئة القومية لسكك حديد مصر	وزارة الموارد المائية والرى	هيئة المجتمعات العمرانية الجديدة	مديريات الطرق / المحليات	الهيئة العامة للطرق والكبارى
7453	6	925	4481	49	245	1747



**الفصل الاول**  
**إجمالي أطوال شبكة الطرق بالمحافظات**  
**حتى ٢٠١٦/٦/٣٠**

جدول 3 - إجمالي أطوال شبكة الطرق على مستوى المحافظات  
حتى 2016/6/30

الطول: بالكم

الإجمالي	أطوال الطرق الترايية	أطوال شبكة الطرق المرصوفة				البيان المحافظات
		إجمالي الطرق المرصوفة	هيئة المجتمعات العمرانية الجديدة	مديريات الطرق / المحليات	الهيئة العامة للطرق والكبارى	
179645	5040	174605	8448	138836	27321	الإجمالي
31269	-	31269	2184	28505	580	القاهرة
9337	112	9225	580	7770	875	الإسكندرية
1093	70	1023	-	738	285	بورسعيد
4646	142	4504	65	3713	726	السويس
4587	43	4544	498	3608	438	دمياط
7856	2391	5465	-	4399	1066	الدقهلية
8293	322	7971	1291	5611	1069	الشرقية
2297	-	2297	575	1400	322	القليوبية
6236	11	6225	-	5505	720	كفر الشيخ
5318	3	5315	-	4840	475	الغربية
3621	-	3621	156	3040	425	المنوفية
8744	-	8744	70	7254	1420	البحيرة
3953	617	3336	-	2381	955	الاسماعيلية
6836	18	6818	1568	4310	940	الجيزة
3785	132	3653	303	2719	631	بنى سويف
4251	165	4086	68	3593	425	الفيوم
6413	296	6117	180	4911	1026	المنيا
5827	134	5693	357	4186	1150	أسيوط
5671	49	5622	142	4954	526	سوهاج
6485	86	6399	72	5513	814	قنا
5361	-	5361	71	3782	1508	أسوان
4730	2	4728	136	4062	530	الأقصر
3642	401	3241	-	1569	1672	الوادى الجديد
7816	46	7770	-	4617	3153	البحر الأحمر
7198	-	7198	132	5916	1150	مطروح
5719	-	5719	-	4030	1689	شمال سيناء
7230	-	7230	-	5910	1320	جنوب سيناء
1431	-	1431	-	-	1431	الطرق ذات حق الامتياز

جدول 4 - إجمالي أطوال شبكة الطرق ذات حق الامتياز التابعة للهيئة العامة للطرق والكبارى

حتى 2016/6/30

الطول : بالكم

% للإجمالي	أطوال الطرق المرصوفة ذات حق الامتياز	البيان
		نوع الكوبرى
100	1431	الاجمالي
24.9	357	الدائرى الاقليمى الحر
29.0	415	سوهاج - البحر الاحمر
21.6	309	الكريمات - بنى سويف - اسيوط الحر
12.6	180	الاسكندرية الصحراوى
11.9	170	القاهرة / الاسماعيلية / بور سعيد

جدول 5- إجمالي أطوال شبكة الطرق المرصوفة التابعة للهيئة العامة للطرق والكبارى  
بالمحافظات حتى 2016/6/30

المحافظات	البيان	
	اطوال الطرق بالكم	% للإجمالي
الإجمالي	27321	100
القاهرة	580	2.1
الاسكندرية	875	3.2
بور سعيد	285	1.1
السويس	726	2.7
دمياط	438	1.6
الدقهلية	1066	3.9
الشرقية	1069	3.9
القليوبية	322	1.2
كفر الشيخ	720	2.6
الغربية	475	1.7
المنوفية	425	1.6
البحيرة	1420	5.2
الاسماعيلية	955	3.5
الجيزة	940	3.4
بنى سويف	631	2.3
الفيوم	425	1.6
المنيا	1026	3.8
أسيوط	1150	4.2
سوهاج	526	1.9
قنا	814	3.0
أسوان	1508	5.5
الاقصر	530	1.9
الوادى الجديد	1672	6.1
البحر الاحمر	3153	11.6
مطروح	1150	4.2
شمال سيناء	1689	6.2
جنوب سيناء	1320	4.8
طرق ذات حق امتياز	1431	5.2

جدول 6 - إجمالي أطوال شبكة الطرق المرصوفة التابعة لمديريات الطرق /المحليات  
بالمحافظات حتى 2016/6/30

الطول: بالكم

المحافظات	البيان	أطوال الطرق	% للإجمالي
الإجمالي		138836	100
القاهرة		28505	20.5
الإسكندرية		7770	5.6
بورسعيد		738	0.5
السويس		3713	2.7
دمياط		3608	2.6
الدقهلية		4399	3.2
الشرقية		5611	4.0
القليوبية		1400	1.0
كفر الشيخ		5505	4.0
الغربية		4840	3.5
المنوفية		3040	2.2
البحيرة		7254	5.2
الاسماعيلية		2381	1.7
الجيزة		4310	3.1
بنى سويف		2719	2.0
الفيوم		3593	2.6
المنيا		4911	3.5
أسيوط		4186	3.0
سوهاج		4954	3.6
قنا		5513	4.0
أسوان		3782	2.7
الأقصر		4062	2.9
الوادى الجديد		1569	1.1
البحر الأحمر		4617	3.3
مطروح		5916	4.3
شمال سيناء		4030	2.9
جنوب سيناء		5910	4.3



جدول 7 - إجمالي أطوال شبكة الطرق التابعة لهيئة المجتمعات العمرانية الجديدة  
حتى 2016/6/30

الطول : بالكم

البيان المدن	اطوال الطرق	% للإجمالي
الإجمالي	8448	100
القاهرة الجديدة	1150	13.6
الشروق الجديدة	426	5.0
15 مايو	227	2.7
بدر	381	4.5
بحج العرب الجديدة	580	6.9
خليج السويس	65	0.8
دمياط الجديدة	498	5.9
الضاحية الجديدة	110	1.3
العاشر من رمضان	1181	14.0
العبور	575	6.8
السادات	156	1.8
النوبارية الجديدة	70	0.8
6 أكتوبر	1147	13.6
الشيخ زايد	421	5.0
بنى سويف الجديدة	303	3.6
الفيوم الجديدة	68	0.8
المنيا الجديدة	180	2.1
اسيوط الجديدة	357	4.2
سوهاج الجديدة	127	1.5
الخميم الجديدة	15	0.2
قنا الجديدة	72	0.9
اسوان الجديدة	71	0.8
طيبة الجديدة	136	1.6
القرى السياحية	132	1.6

جدول 8 - إجمالي أطوال الطرق الترابية التابعة لمديريات الطرق / المحليات بالمحافظات  
حتى 2016/6/30

% للإجمالي	أطوال الطرق الترابية بالكم	البيان
		المحافظات
100.0	5040	الإجمالي
-	-	القاهرة
2.2	112	الاسكندرية
1.4	70	بور سعيد
2.8	142	السويس
0.9	43	دمياط
47.4	2391	الدقهلية
6.4	322	الشرقية
-	-	القليوبية
0.2	11	كفر الشيخ
0.1	3	الغربية
-	-	المنوفية
-	-	البحيرة
12.2	617	الاسماعيلية
0.4	18	الجيزة
2.6	132	بنى سويف
3.3	165	الفيوم
5.9	296	المنيا
2.7	134	أسيوط
1.0	49	سوهاج
1.7	86	قنا
-	-	أسوان
=	2	الاقصر
8.0	401	الوادى الجديد
0.9	46	البحر الاحمر
-	-	مطروح
-	-	شمال سيناء
-	-	جنوب سيناء

## الفصل الثانى

إجمالى أعداد الكبارى والأنفاق بأنواعها

بالمحافظات حتى ٢٠١٦/٦/٣٠

جدول 9- اجمالي أعداد الكبارى على مستوى الجمهورية  
طبقاً للإستخدام والتبعية حتى 2016/6/30

أعداد الكبارى				الاستخدام التبعية
إجمالي	اخرى	مركبات	مشاه	
7453	329	5310	1814	الإجمالي
1753	207	1486	60 <sup>(١)</sup>	الهيئة العامة للطرق والكبارى
245	-	134	111	مديريات الطرق والكبارى
49	5	41	3	هيئة المجتمعات العمرانية
925	-	925	-	الهيئة القومية لسكك حديد مصر
4481	117	2724	1640	وزارة الموارد المائية والرى

(١) عدد 6 كبارى تابعة للشركة المصرية للإدارة وتشغيل مترو الانفاق

جدول 10 - إجمالي أعداد الكبارى التابعة للهيئة العامة للطرق والكبارى  
طبقاً للإستخدام بالمحافظات حتى 2016/6/30

أعداد الكبارى				البيان
إجمالى	اخرى (١)	مركبات	مشاه	المحافظات
1753	207	1486	60	الإجمالى
21	-	15	6 (٢)	القاهرة
54	-	51	3	الاسكندرية
5	-	5	-	بور سعيد
25	22	1	2	السويس
46	-	46	-	دمياط
143	2	136	5	الدقهلية
142	15	125	2	الشرقية
77	-	57	20	القليوبية
172	8	164	-	كفر الشيخ
146	6	138	2	الغربية
108	3	101	4	المنوفية
153	1	152	-	البحيرة
45	-	45	-	الاسماعيلية
86	-	82	4	الجيزة
27	2	24	1	بنى سويف
45	1	44	-	الفيوم
43	7	35	1	المنيا
32	2	29	1	أسيوط
38	-	38	-	سوهاج
119	1	118	-	قنا
10	-	6	4	أسوان
14	-	14	-	الاقصر
-	-	-	-	الوادى الجديد
25	24	1	-	البحر الاحمر
16	13	3	-	مطروح
10	6	4	-	شمال سيناء
94	94	-	-	جنوب سيناء
57	-	52	5	أخرى (غير محدد)

(١) تشمل كوبرى مواسير / بريخ

(٢) كبارى تابعة للشركة المصرية لادارة وتشغيل مترو الانفاق

جدول 11 - إجمالي أعداد كبرى المركبات التابعة للهيئة العامة للطرق والكبارى طبقاً للنوع بالمحافظات حتى 2016/6/30

أعداد الكبارى								النوع
إجمالي	مواسير	متحرك	بربخ	ثابت	ملجم	نفق	علوى	المحافظات
1747	15	83	192	1065	2	58	332	الاجمالي
15	-	-	-	5	-	2	8	القاهرة
54	-	-	-	27	-	-	27	الاسكندرية
5	-	1	-	-	-	-	4	بور سعيد
25	-	-	22	1	-	-	2	السويس
46	-	2	-	19	-	7	18	دمياط
143	2	11	-	104	-	2	24	الدقهلية
142	-	14	15	85	-	9	19	الشرقية
77	-	2	-	30	-	-	45	القليوبية
172	8	4	-	153	-	-	7	كفر الشيخ
146	2	12	4	78	-	29	21	الغربية
107	3	9	-	85	-	-	10	المنوفية
153	-	9	1	122	-	-	21	البحيرة
45	-	-	-	38	1	-	6	الاسماعيلية
86	-	-	-	53	-	-	33	الجيزة
27	-	-	2	18	-	-	7	بنى سويف
46	-	-	1	40	-	-	5	الفيوم
43	-	8	7	8	-	5	15	المنيا
32	-	9	2	13	-	-	8	أسيوط
38	-	1	-	32	-	2	3	سوهاج
119	-	1	1	112	-	-	5	قنا
10	-	-	-	2	1	-	7	أسوان
14	-	-	-	9	-	-	5	الاقصر
-	-	-	-	-	-	-	-	الوادى الجديد
25	-	-	24	-	-	-	1	البحر الاحمر
16	-	-	13	3	-	-	-	مطروح
10	-	-	6	4	-	-	-	شمال سيناء
94	-	-	94	-	-	-	-	جنوب سيناء
57	-	-	-	24	-	2	31	( <sup>1</sup> ) أخرى ( غير محدد )

(<sup>1</sup>) الكوبرى يتبع أكثر من محافظة

جدول 12 - إجمالي أعداد الكبارى التابعة لمديريات الطرق / المحليات طبقاً للإستخدام  
بالمحافظات حتى 2016/6/30

أعداد الكبارى طبقاً للاستخدام			المحافظات
إجمالي	مركبات	مشاه	
245	134	111	الإجمالي
140	74	66	القاهرة
66	27	39	الاسكندرية
6	3	3	السويس
13	11	2	الجيزة
3	3	-	سوهاج
8	8	-	الاقصر
2	2	-	البحر الاحمر
6	6	-	مطروح
1	-	1	جنوب سيناء

جدول 13 - إجمالي أعداد الكبارى التابعة لمديريات الطرق / المحليات طبقاً للنوع  
بالمحافظات حتى 2016/6/30

أعداد الكبارى طبقاً للنوع				النوع المحافظات
إجمالى	متحرك	ثابت	علوى	
245	-	69	176	الإجمالى
140	-	66	74	القاهرة
66	-	3	63	الأسكندرية
6	-	-	6	السويس
13	-	-	13	الجيزة
3	-	-	3	سوهاج
8	-	-	8	الأقصر
2	-	-	2	البحر الاحمر
6	-	-	6	مطروح
1	-	-	1	جنوب سيناء



جدول 14- اجمالي أعداد الكبارى التابعة لهيئة المجتمعات العمرانية الجديدة

طبقاً للإستخدام بالمحافظات حتى 2016/6/30

اعداد الكبارى				المحافظات
إجمالي	عداية	مركبات	مشاه	
49	5	41	3	الاجمالي
1	-	1	-	القاهرة
3	-	3	-	اسكندرية
7	-	7	-	دمياط
5	-	5	-	الشرقية
2	-	2	-	القليوبية
2	-	-	2	المنوفية
2	-	1	1	البحيرة
5	5	-	-	قنا
2	-	2	-	الاقصر
20	-	20	-	مطروح

جدول 15- إجمالي اعداد الكبارى التابعة للهيئة القومية لسكك حديد مصر

حتى 2016/6/30

العدد	البيان نوع الكوبرى
925	الاجمالي
9	كوبرى معدنى (فتحة متحركة على النيل )
36	كوبرى معدنى ( فتحة متحركة على الرياحات والترع الملاحية )
2	كوبرى معدنى ثابت على النيل
76	كوبرى معدنى ثابت على المجارى المائية غير الملاحية
213	كوبرى خرسانى على المجارى المائية
100	كوبرى بربخ على المجارى المائية
143	كوبرى سيارات اعلى خطوط السكة الحديد
100	نفق للسيارات والمشاه اسفل خطوط السكة الحديد
206	كوبرى معدنى للمشاه داخل وخارج المحطات
40	كوبرى خرسانى للمشاه داخل وخارج المحطات

جدول 16- إجمالي أعداد الكبارى التابعة للهيئة القومية لسكك حديد مصر

طبقاً للنوع وخط سير القطارات حتى 2016/6/30

الإجمالى	كبارى علوية معدنية وخرسانية	انفاق سيارات ومشاه معدنية وخرسانية	كبارى خرسانية	كبارى معدنية	النوع
					اسم الخط
<b>925</b>	<b>143</b>	<b>100</b>	<b>354</b>	<b>328</b>	الاجمالى
84	19	24	20	21	القاهرة / الاسكندرية
35	5	9	9	12	بنها / بور سعيد
225	32	24	95	74	القاهرة / السد العالى
14	-	-	12	2	خطوط فرعية من خط القاهرة / السد العالى
10	-	2	7	1	قنا / الوادى الجديد
3	-	-	3	-	المنيوم . نجع حمادى
4	-	-	3	1	صوامع الغلال بامبابة
8	1	-	6	1	المرازين - الحديد والصلب
37	7	6	14	10	طنطا / المنصورة / دمياط
2	-	-	-	2	مواصلة فارسكو
8	7	-	1	-	القبارى ميناء الدخيلة
13	-	2	8	3	نفيشة / السويس
29	-	4	15	10	الزقازيق / زفتى / طنطا
15	4	-	7	4	امبابة / ايتاى البارود
20	-	4	1	15	سيدى جابر / ابو قير
6	2	-	1	3	المعمورة / رشيد
8	-	-	2	6	البوصيلى / سيدى غازى
30	2	3	11	14	قليوب / منوف / طنطا
5	1	-	-	4	الواسطى / الفيوم
12	3	3	6	-	عين شمس / السويس
18	2	-	9	7	الزقازيق / المنصورة

تابع جدول 16 - إجمالي أعداد الكبارى التابعة للهيئة القومية لسكك حديد مصر  
طبقاً للنوع وخط سير القطارات حتى 2016/6/30

الإجمالى	كبارى علوية معدنية وخرسانية	انفاق سيارات ومشاه معدنية وخرسانية	كبارى خرسانية	كبارى معدنية	النوع
					اسم الخط
10	1	2	5	2	قليوب / بلبس / الزقازيق
9	-	-	7	2	ابو كبير / الصالحية
4	2	1	1	-	بنها / زفتى
13	1	-	7	5	منوف / كفر الزيات
15	1	-	11	3	بنها / منوف
5	-	-	4	1	السنتة/ محلة روح
17	2	-	9	6	محله / دسوق / دنهور
10	2	-	7	1	القبارى / مرسى مطروح
2	2	-	-	-	وصلة بحيرة الحجر / القبارى
32	2	-	13	17	شربين / قلين
10	-	-	8	2	دسوق مطويس / القبارى
23	11	5	3	4	كوبرى الليمون / العباسية / طره
3	1	-	1	1	خط ورش فرز القاهرة
13	4	3	2	4	طرة / المصانع الحربية/ بضائع حلوان / التبين/ الحديد والصلب
8	-	-	3	5	بنى سويف / اللاهون
10	2	1	3	4	المرج / شبين القناطر
20	-	-	19	1	الاتحاد / القبارى
20	-	-	20	-	المنصورة / بور سعيد
115	27	7	1	80	الخط الافليمى حلوان / مبارك / المرج

جدول 17- إجمالي أعداد الكبارى التابعة لوزارة الموارد المائية والرى

بالمحافظات حتى 2016/6/30

الإجمالي	اعداد الكبارى			المحافظات
	أخرى	مركبات	مشاه	
<b>4481</b>	<b>117</b>	<b>2724</b>	<b>1640</b>	الإجمالي
12	-	12	-	الاسكندرية
10	-	1	9	بور سعيد
39	1	32	6	دمياط
139	42	73	24	الدقهلية
183	1	96	86	الشرقية
17	6	4	7	القليوبية
30	-	24	6	كفر الشيخ
63	-	11	52	الغربية
987	30	659	298	المنوفية
613	4	229	380	البحيرة
197	22	117	58	الاسماعيلية
370	-	311	59	الجيزة
77	-	52	25	بنى سويف
40	-	34	6	الفيوم
1285	10	678	597	المنيا
62	-	59	3	اسيوط
88	-	85	3	سوهاج
83	-	67	16	قنا
12	-	12	-	اسوان
172	1	168	3	الاقصر
2	-	-	2	مطروح

جدول 18- إجمالي أعداد كبارى المشاه التابعة لوزارة الموارد المائية والرى طبقاً للنوع  
بالمحافظات حتى 2016/6/30

الإجمالي	أعداد الكبارى				النوع المحافظات
	بريخ	خشب	مواسير	خرسانى	
1640	8	124	327	1181	الإجمالي
9	-	-	-	9	بور سعيد
6	1	-	-	5	دمياط
24	3	-	9	12	الدقهلية
86	-	-	3	83	الشرقية
7	-	-	-	7	القليوبية
6	-	-	-	6	كفر الشيخ
52	1	-	1	50	الغربية
298	-	119	49	130	المنوفية
380	-	2	93	285	البحيرة
58	-	1	18	39	الاسماعيلية
59	-	1	2	56	الجيزة
25	-	-	8	17	بنى سويف
6	-	-	3	3	الفيوم
597	-	1	137	459	المنيا
3	-	-	-	3	اسيوط
3	-	-	3	-	سوهاج
16	3	-	1	12	قنا
-	-	-	-	-	اسوان
3	-	-	-	3	الاقصر
2	-	-	-	2	مطروح

جدول 19- إجمالي أعداد كبارى المشاه التابعة لوزارة الموارد المائية والرى

طبقاً للحمولة المحافظات حتى 2016/6/30

الإجمالى	أعداد الكبارى			الحمولة بالطن	المحافظات
	أقل من 10	10-30	أكثر من 30		
1640	9	4	1627		الإجمالى
9	-	-	9		بورسعيد
6	-	-	6		دمياط
24	-	-	24		الدقهلية
86	-	-	86		الشرقية
7	-	-	7		القليوبية
6	-	-	6		كفر الشيخ
52	-	-	52		الغربية
298	-	-	298		المنوفية
380	-	-	380		البحيرة
58	-	-	58		الاسماعيلية
59	-	-	59		الجيزة
25	-	-	25		بنى سويف
6	-	-	6		الفيوم
597	-	-	597		المنيا
3	-	-	3		أسيوط
3	-	-	3		سوهاج
16	5	4	7		قنا
3	2	-	1		الأقصر
2	2	-	-		مطروح

جدول 20- إجمالي أعداد كبارى السيارات التابعة لوزارة الموارد المائية والرى  
طبقاً للنوع بالمحافظات حتى 2016/6/30

الإجمالي	أعداد الكبارى			النوع المحافظات
	بربخ	مواسير	خرسانى	
2724	3	31	2690	الإجمالي
12	-	-	12	الاسكندرية
1	-	-	1	بور سعيد
32	-	-	32	دمياط
73	-	1	72	الدقهلية
96	-	-	96	الشرقية
4	-	-	4	القليوبية
24	-	-	24	كفر الشيخ
11	-	-	11	الغربية
659	-	26	633	المنوفية
229	-	-	229	البحيرة
117	-	-	117	الاسماعيلية
311	-	-	311	الجيزة
52	-	-	52	بنى سويف
34	-	4	30	الفيوم
678	-	-	678	المنيا
59	-	-	59	اسيوط
85	-	-	85	سوهاج
67	3	-	64	قنا
12	-	-	12	اسوان
168	-	-	168	الاقصر



جدول 21- إجمالي أعداد كبرى السيارات التابعة لوزارة الموارد المائية والرى

طبقاً للحمولة بالمحافظات حتى 2016/6/30

الإجمالى	أعداد الكبرى			المحافظات
	-70	-30	أقل من 30	
2724	51	14	2659	الإجمالى
12	1	9	2	الاسكندرية
1	-	-	1	بورسعيد
32	-	-	32	دمياط
73	10	-	63	الدقهلية
96	1	-	95	الشرقية
4	-	-	4	القليوبية
24	-	-	24	كفر الشيخ
11	-	-	11	الغربية
659	-	-	659	المنوفية
229	-	-	229	البحيرة
117	2	-	115	الاسماعيلية
311	-	-	311	الجيزة
52	-	-	52	بنى سويف
34	-	-	34	الفيوم
678	-	-	678	المنيا
59	-	-	59	أسيوط
85	-	-	85	سوهاج
67	27	2	38	قنا
12	-	-	12	اسوان
168	10	3	155	الأقصر

جدول 22- إجمالي أعداد الكبارى التابعة لوزارة الموارد المائية والرى (عدا المشاه والمركبات )

طبقاً للنوع بالمحافظات حتى 2016/6/30

الإجمالي	أعداد الكبارى			النوع المحافظات
	خرسانى ملاحى	معدنى ملاحى	معدنى سكة حديد	
117	70	11	36	الإجمالي
1	1	-	-	دمياط
42	40	1	1	الدقهلية
1	-	1	-	الشرقية
6	6	-	-	القليوبية
30	6	-	24	المنوفية
4	-	3	1	البحيرة
22	17	5	-	الاسماعيلية
10	-	-	10	المنيا
1	-	1	-	الاقصر

جدول 23 - إجمالي أعداد الانفاق والقناطر طبقاً للتبعية والاستخدام

بالمحافظات حتى 2016/6/30

القناطر	الآنفاق								البيان
	الإجمالي		هيئة المجتمعات العمرانية الجديدة		مديريات الطرق / المحليات		الشركة المصرية لصيانة متروالانفاق		
	مركبات	مشاه	مركبات	مشاه	مركبات	مشاه	مركبات	مشاه	المحافظات
31	62	65	-	5	50	44	12	16	الإجمالي
-	38	36	-	1	27	22	11	13	القاهرة
-	10	20	-	2	10	18	-	-	الاسكندرية
-	-	1	-	1	-	-	-	-	دمياط
-	-	3	-	1	-	1	-	1	القليوبية
-	2	-	-	-	1	-	1	-	الاسماعيلية
-	6	2	-	-	6	-	-	2	الجيزة
1	3	-	-	-	3	-	-	-	اسيوط
28	2	1	-	-	2	1	-	-	سوهاج
2	-	2	-	-	-	2	-	-	الاقصر
-	1	-	-	-	1	-	-	-	البحر الاحمر

## الجهاز المركزى للتعينة العامة والإحصاء

العنوان ٣ طريق صلاح سالم- مدينة نصر- القاهرة- جمهورية مصر العربية

صندوق البريد : ٢٠٨٦ مدينة نصر- القاهرة

فاكس : ٢٤٠٢٤٠٩٩

تليفون : ٢٤٠٢٣٠٢١

### Central Agency for Public Mobilization and Statistics (CAPMAS)

**Address:** ٣ Salah Salem St. - Nasr City - Cairo - Egypt

**P.O. Box:** ٢٠٨٦ Nasr City - Cairo

**Tel:** (+٢٠) ٢٤٠٢٣٠٢١

**Fax:** (+٢٠) ٢٤٠٢٤٠٩٩

**Website:** <http://www.capmas.gov.eg>

الموقع الإلكتروني للجهاز:

**Email:** pres\_capmas@capmas.gov.eg

البريد الإلكتروني :

رقم الإيداع بدارالكتب ٢٠١٤/١٨٨٨٨