



٣,٨٪ زيادة في مساحة الزمام في الفترة (٢٠١٠-٢٠١٥)

أصدر الجهاز المركزي للتعبئة العامة والإحصاء اليوم الموافق / ٢٠١٦ / نشرة الزمام والملكية الزراعية

لعام ٢٠١٥ ومن أهم المؤشرات مايلي :

• بلغ إجمالي مساحة الزمام ١٠,٠ مليون فدان عام ٢٠١٥ مقابل

٩,٦ مليون فدان عام ٢٠١٠ بنسبة زيادة قدرها ٣,٨٪.

- جاءت محافظات الوجه البحري في المرتبة الأولى حيث

بلغت مساحتها ٦,٠ مليون فدان بنسبة ٥٩,٩ ٪ تليها

محافظات الوجه القبلي حيث بلغت مساحتها ٣,٢ مليون فدان

بنسبة ٣٢,٣ ٪ تليها المحافظات الحضرية حيث بلغت

مساحتها ٠,٧ مليون فدان بنسبة ٧,٣ ٪ ثم محافظات الحدود

(الوادى الجديد) حيث بلغت مساحتها ٠,١ مليون فدان بنسبة

٠,٥ ٪ من إجمالي مساحة الزمام عام ٢٠١٥.

• بلغ إجمالي مساحة الأراضي القابلة للزراعة (الأهالي و الحكومة)

٨,٩ مليون فدان عام ٢٠١٥ بنسبة ٨٨,٥ ٪ وبلغت مساحة الأراضي

غير القابلة للزراعة ١,١ مليون فدان بنسبة ١١,٥ ٪ عام ٢٠١٥ وتمثل

في (السكن والمتنثرات ، المنافع العمومية ، أراضي التالف والفساد ،

أكل النهر ، السكك الحديدية) .

- جاءت محافظات الوجه البحري في المرتبة الأولى حيث بلغت

مساحتها ٥,٣ مليون فدان بنسبة ٦٠,٤ ٪ تليها

محافظات الوجه القبلي حيث بلغت مساحتها

٢,٩ مليون فدان بنسبة ٣٢,٨ ٪ تليها المحافظات الحضرية

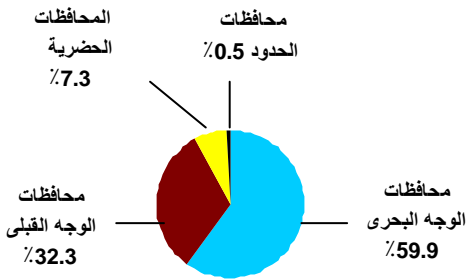
حيث بلغت مساحتها ٠,٦ مليون فدان بنسبة ٦,٣ ٪ ثم

محافظات الحدود (الوادى الجديد) حيث بلغت مساحتها

٠,١ مليون فدان بنسبة ٠,٥ ٪ من إجمالي مساحة الأراضي

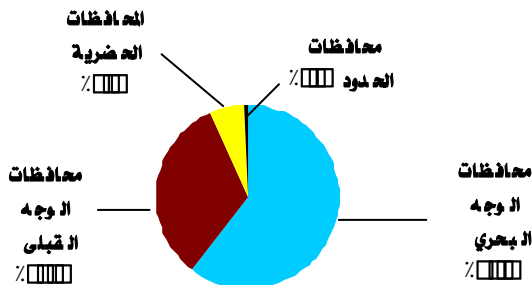
القابلة للزراعة عام ٢٠١٥.

التوزيع النسبي لإجمالي مساحة الزمام
عام 2015



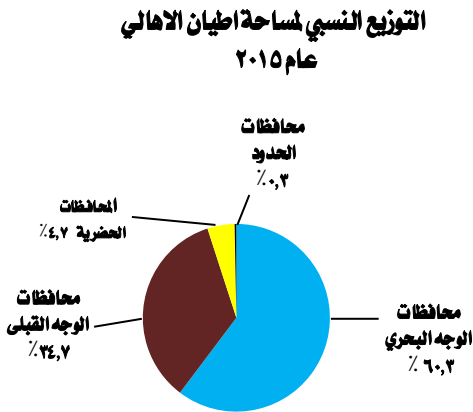
التوزيع النسبي لمساحة الأراضي القابلة

للزراعة عام 2015



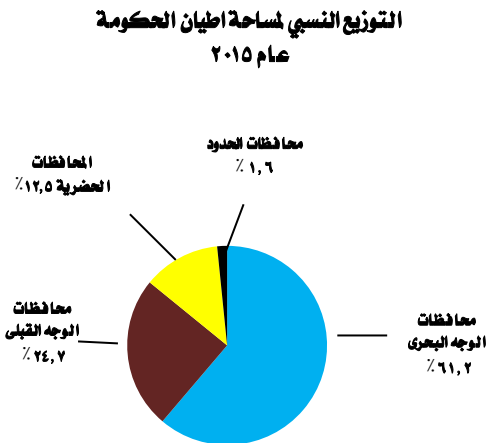
• بلغ إجمالي المساحة المملوكة للأهالي من الزمام ٧,٢ مليون فدان عام ٢٠١٥ مقابل ٧,١ مليون فدان عام ٢٠١٠ بنسبة زيادة قدرها ١,٧٪.

- جاءت محافظات الوجه البحرى فى المرتبة الأولى حيث بلغت مساحتها ٤,٣ مليون فدان بنسبة ٦٠,٣٪ تليها محافظات الوجه القبلى حيث بلغت مساحتها ٢,٥ مليون فدان بنسبة ٣٤,٧٪ تليها المحافظات الحضرية حيث بلغت مساحتها ٣٤١ ألف فدان بنسبة ٤,٧٪ ثم محافظات الحدود (الوادى الجديد) حيث بلغت مساحتها ٢٢ ألف فدان بنسبة ٠,٣٪ من إجمالي المساحة المملوكة الأهالي عام ٢٠١٥.



• بلغ إجمالي المساحة المملوكة للحكومة من الزمام ١,٧ مليون فدان عام ٢٠١٥ مقابل ١,٦ مليون فدان عام ٢٠١٠ بنسبة زيادة قدرها ٩,٦٪.

- جاءت محافظات الوجه البحرى فى المرتبة الأولى حيث بلغت مساحتها ١,١ مليون فدان بنسبة ٦١,٢٪ تليها محافظات الوجه القبلى حيث بلغت مساحتها ٤٣٤ ألف فدان بنسبة ٢٤,٧٪ تليها المحافظات الحضرية حيث بلغت مساحتها ٢١٩ ألف فدان بنسبة ١٢,٥٪ ثم محافظات الحدود (الوادى الجديد) حيث بلغت مساحتها ٢٩ ألف فدان بنسبة ١,٦٪ من إجمالي المساحة المملوكة للحكومة عام ٢٠١٥.



ص.ب. ٢٠٨٦ صلاح سالم - مدينة نصر / القاهرة P.O. Box ٢٠٨٦ Salah Salem , Nasr City, Cairo, Egypt

تليفون العلاقات العامة: ٢٤٠٢٠٢٣١ (٠٢) المركز القومى للمعلومات ٢٤٠٢٠٥٧٤ (٠٢) Tel. - فاكس رئاسة الجهاز: ٢٤٠٢٤٠٩٩ (٠٢)

البريد الإلكتروني: [Email: pres_capmas@capmas.gov.eg](mailto:pres_capmas@capmas.gov.eg) موقع الجهاز: www.capmas.gov.eg