



جمهورية مصر العربية
الجهاز المركزي للتعينة العامة والإحصاء
Arab Republic of Egypt
Central Agency For Public Mobilization & Statistics

نشرة
الزمام والملكية الزراعية
عام ٢٠١٧
Bulletin of
Agricultural Boundaries and Properties
2017



إصدار يولييه ٢٠١٨
Issue of July 2017

مرجع رقم ٧٥ - ٢٢١٢١٠ - ٢٠١٧
Ref No - 75 - 221210 - 2017



جمهورية مصر العربية
الجهاز المركزي للتعبئة العامة والإحصاء
Arab Republic of Egypt
Central Agency For Public Mobilization & Statistics

نشرة
الزمام والملكية الزراعية
عام ٢٠١٧
Bulletin of
Agricultural Boundaries and Properties
2017

عند إعادة نشر أو اقتباس
أى مادة من هذا الإصدار يرجى الإشارة إلى المصدر وهو
الجهاز المركزي للتعبئة العامة والإحصاء

When republish or quote any materials from this issue
please refer to the source that is Central Agency for
public mobilization and statistics

إصدار يولييه ٢٠١٨
Issue of July 2017

مرجع رقم ٧٥ - ٢٢١٢١٠ - ٢٠١٧
Ref No - 75 - 221210 - 2017

تقديم

##

يمثل القطاع الزراعي قطاعاً هاماً من قطاعات الاقتصاد القومي وهو أحد مصادر الدخل القومي لذا تهتم الدولة في إطار خطة التنمية الاقتصادية والاجتماعية بتطوير نظام القطاع الزراعي للموارد الاقتصادية للإنتاج الزراعي والذي يعكس عجز الرقعة المنزرعة الحالية عن مجابهة احتياجات السكان المتزايدة بهدف زيادة القدرة الإنتاجية والتنافسية في السوق المحلية والعالمية.

يصدر الجهاز المركزي للتعبئة العامة والإحصاء " نشرة الزمام والملكية الزراعية " والتي تتضمن بيانات عن إجمالي الزمام والمستبعدات والأراضى القابلة للزراعة وكذلك أطيان الحكومة والأهالى موزعة طبقاً للمحافظات والمأموريات.

يقوم الجهاز بإصدار النشرة كل سنتين ويقدم هذه النشرة عن عام ٢٠١٧ للمهتمين بهذا المجال أملا أن تحقق الأهداف المرجوة منها.

والله ولى التوفيق ...#

لواء / خيرت محمد بركات
رئيس الجهاز المركزى للتعبئة العامة والإحصاء

Preface

Agricultural sector is one of national income sources. Therefor within the framework of economic and social development plan the state is concerned with for the development of the agricultural sector development of economic resources agricultural production system, which reflects current area cultivated inability for confronting the growing needs of population in order to increase productive capacity and competitiveness in domestic and global market.

Central Agency for Public Mobilization and Statistics cares about the issue, "Agricultural Boundaries and Properties" which are distributed, and parents include data on total command area' excluded and cultivable land, as well as government properties, according to governorates and Tax offices.

Central Agency for Public Mobilization and Statistics offers such newsletter for 2017 for those interested in this field, hoping to achieve its desired objectives.

God, Success of strength ...

Gen. / Khairat Mohammed Barakat
C.A.P.M.A.S President

الفهرس

Index

Table No.	Contents	Page No	المحتويات	رقم الجدول
	Statistical Methodology	1	منهجية الإحصائية	
	General indicators	5	المؤشرات العامة	
	Bulletin tables		جداول النشرة	
1	Total distributed reins area to excluded and arable land, according to governorates and Tax Offices	11	إجمالي مساحة الزمام موزعاً إلى المستبعدات والأراضي القابلة للزراعة طبقاً للمحافظات والمأموريات	١
2	Total distributed reins area to government's land-Property's land and Benefits according to governorates and Tax Office	20	إجمالي مساحة الزمام موزعاً إلى أطيان الحكومة وأطيان الأهالي والمنافع طبقاً للمحافظات وللمأموريات	٢
3	Government's land distributed to supervisor department, according to governorates and Tax Offices	29	مساحة أطيان الحكومة موزعة إلى جهات الإشراف طبقاً للمحافظات والمأموريات	٣
4	Property's land untethered area distributed to non-binding reasons according to governorates and Tax Office	38	مساحة أطيان الأهالي غير المربوطة موزعة إلى أسباب عدم الربط طبقاً للمحافظات والمأموريات	٤
5	Arable land from the reins area distributed according to governorates and Tax Office	47	مساحة الأراضي القابلة للزراعة من الزمام موزعة طبقاً للمحافظات والمأموريات	٥
6	Owned Area and number of Costlies record in governorates and Tax Office distributed according to area categories	56	المساحة المملوكة وأعداد سجلات المكلفات بالمحافظات والمأموريات موزعة طبقاً لفئات المساحة	٦

منهجية الإحصائية

أولاً - الهدف من الإحصائية:

تهدف الإحصائية إلى توفير المؤشرات الخاصة لمساحة الزمام والملكية الزراعية بجمهورية مصر العربية لعام ٢٠١٧.

ثانياً - مصدر البيان ودورية الإحصائية:

يتم جمع البيانات الإحصائية من مأموريات الضرائب العقارية بمحافظات جمهورية مصر العربية (كل سنتين)

ثالثاً - أسلوب جمع البيان:

الاتصال الشخصي

رابعاً - التعاريف والمفاهيم المستخدمة:

- ١- الزمام: هي مساحة الأراضي الواقعة في حوض نهر النيل سواء كانت أملاك حكومة وأملاك أهالي ومنافع عامة وقد تم حساب مساحتها ورسم خرائط تفصيلية بمعرفة الهيئة العامة للمساحة وأعدت دفاتر لحساب ميزانيتها في سجلات الضرائب .
- ٢- أطيان الحكومة: هي الأراضي التي تمتلكها الدولة (إصلاح زراعي - سكك حديدية - أملاك أميرية - أموال مقرر) .
- ٣- الإصلاح الزراعي: هي الأراضي التي تم الإستيلاء عليها طبقاً لقوانين الإصلاح الزراعي .
- ٤- السكك الحديدية: هي الأراضي التي تمتلكها الهيئة العامة للسكك الحديدية إلا إنها أضيفت حالياً إلى أملاك الحكومة .
- ٥- الأملاك الأميرية: هي الأراضي التي تمتلكها الدولة وتديرها وزارة الزراعة
- ٦- الأموال المقررة: هي الأراضي التي تمتلكها الدولة وتشرف عليها مصلحة الضرائب العقارية .
- ٧- أطيان الأهالي: هي الأراضي التي يمتلكها الأهالي ولهم حق التصرف فيها .
- ٨- الأراضي المربوطة: هي الأراضي التي تفرض عليها ضرائب .
- ٩- الأراضي الغير مربوطة: هي الأراضي التي لا تفرض عليها ضرائب (فساد - تالف - أكل النهر - بور - بدون قيمة إيجارية)
- ١٠- أكل النهر: هي الأراضي التي فقدت بسبب طغيان نهر النيل عليها وتم رفع الضريبة عنها
- ١١- بدون قيمة إيجارية: هي الأراضي الغير مقدر لها قيمة إيجارية.
- ١٢- الفساد : وهي جزائر رملية يستحيل زراعتها بسبب تعرضها لعوامل طبيعية .

- ١٣- التالف : هى الأراضى التى لايمكن زراعتها لكونها برك أو مستنقعات .
- ١٤- الأجران: هى الأراضى المجاورة لسكن الأهالى وتستعمل كأجران .
- ١٥- السكن: هى الأراضى المقام عليها مباني للمزارعين بالقرى الرئيسية وتوابعها من كفور ونجوع وتشمل المباني السكنية بما فيها حظائر الماشية والدواجن .
- ١٦- المنافع العمومية: هى الأراضى التى نزع ملكيتها لتنفيذ مشروعات عامة كالترع والمصارف والطرق ومنافع السكن كالشوارع وهى ملك الحكومة .
- ١٧- المساحة المملوكة: هى مساحة الأراضى المملوكة للأهالى بموجب عقود أو أحكام مسجلة.
- ١٨- سجل المكلفات: هى عبارة عن سجل مخصص لإثبات البيانات التى تساعد فى تحديد المكلف (المالك) بأداء ضريبة الأطينان الزراعية ويدون به كل التغيرات التى تطرأ على الملكية.
- خامساً - المعادلات المستخدمة:**

- ١ - أراضى الحكومة القابلة للزراعة = أراضى الحكومة - أراضى السكك الحديدية .
- ٢- أراضى الأهالى القابلة للزراعة = (الأراضى المربوطة + الأراضى غيرالمربوطة) - (التالف + الفساد + أكل النهر)

سادساً - طرق إتاحة البيانات:

ورقى - C . D - الموقع الإلكتروني

الرموز المستخدمة

(-) البيان يساوى صفر

(1-) فدان فأكثر.....الخ

Statistical Methodology

I - Statistical Goal:

Statistical aimed at providing indicators for the reins area and agricultural property of Arab Republic of Egypt for 2017.

II – Data source and periodic statistical:

The statistical data collecting from real estate taxes office and governorates of the Arab Republic of Egypt (each two years).

III - Data collection method:

personal contact

IV - Used definitions:

1. **The reins:** It is an area of land located in Nile River basin, whether government or the property of people or public benefits. This area has been calculate and detailed mapping by General Authority of Distance and prepared files for calculating the budget in tax records.
2. **Government's Property:** Land which owned by state (agrarian reform - railways - Princely property - planned funds).
3. **Agricultural reform:** Land seized under the laws of agrarian reform.
4. **Railways:** Land which owned by General railways Authority, but added to government property
5. **Local property:** Land owned by state and managed by Ministry of Agriculture.
6. **Planned funds:** Land which owned by state, managed by of real estate tax authority river.
7. **Domestic property:** Land which owned by the people's and have the dispose reight of its .
8. **Tethered land:** Land that is exposed to taxes.
9. **Untethered land:** Land that is not exposed to taxes (corruption - damaged - Soil erosion by rivers - without rental value).
10. **Soil erosion by rivers:** Land lost due to Nile River dominance it was acquitted from tax

11. Without rental value: Land not exposed to rental value .

12. Corruption: Sandy islands impossible to cultivate because it is exposed to natural factors.

13. Damaged: Land that cannot be cultivated because it is pools or swamps.

14. Agran: Land rented for housing and people's use it as Agran.

15. Housing: Land buildings for farmers in major villages and of heresy include residential buildings, and inside it barns of livestock and poultry.

16. Public benefits: Extracted Land for implementation of public projects such as canals and drains, roads and housing benefits like streets, malls and they are owned by government.

17. Owned Area: Land owned by people by contracts or documented decision

18. Costlies : Edicated record to prove data that will help determine responsible (owner) to pay agricultural land tax and edit all changes on property.

V – Equations used:

Arable Land = Government's Property - railways

Domestic Land = (Tethered land + Untethered land) – (damaged+ corruption+ Soil erosion by rivers)

VI - Methods of data availability:

Hard-Copy – C.D - Wep Site

The symbols used:

(-) Figure equals zero.

(1-) Feddan and more than.....ets.

المؤشرات العامة

- بلغ إجمالي مساحة الزمام ١٠,٢ مليون فدان عام ٢٠١٧ مقابل ١٠,٠ مليون فدان عام ٢٠١٥ بنسبة زيادة قدرها ٢,٣٪.
- جاءت محافظات الوجه البحري في المرتبة الأولى حيث بلغت مساحتها ٦,١ مليون فدان بنسبة ٦٠,٠٪ تليها محافظات الوجه القبلي حيث بلغت مساحتها ٣,٢ مليون فدان بنسبة ٣١,٤٪ تليها المحافظات الحضرية حيث بلغت مساحتها ٠,٨ مليون فدان بنسبة ٨,١٪ تليها محافظات الحدود (الوادي الجديد) حيث بلغت مساحتها ٠,٥ مليون فدان بنسبة ٥,٥٪ وذلك من إجمالي مساحة الزمام عام ٢٠١٧
- بلغ إجمالي مساحة الأراضي القابلة للزراعة (الأهالي والحكومة) ٩,١ مليون فدان عام ٢٠١٧ بنسبة ٨٨,٩٪ من إجمالي مساحة الزمام وبلغت مساحة الأراضي غير القابلة للزراعة ١,١ مليون فدان بنسبة ١١,١٪ وتتمثل في (السكن والأجران، المنافع العمومية، أراضي التالف والفساد، أكل النهر، السكك الحديدية).
- جاءت محافظات الوجه البحري في المرتبة الأولى حيث بلغت مساحتها ٥,٥ مليون فدان بنسبة ٦٠,٧٪ تليها محافظات الوجه القبلي حيث بلغت مساحتها ٢,٩ مليون فدان بنسبة ٣١,٦٪ تليها المحافظات الحضرية حيث بلغت مساحتها ٠,٧ مليون فدان بنسبة ٧,٢٪ تليها محافظات الحدود (الوادي الجديد) حيث بلغت مساحتها ٠,٥ مليون فدان بنسبة ٥,٥٪ وذلك من إجمالي مساحة الأراضي القابلة للزراعة عام ٢٠١٧.
- بلغ إجمالي مساحة أطيان الأهالي القابلة للزراعة ٧,٤ مليون فدان عام ٢٠١٧ مقابل ٧,١ مليون فدان عام ٢٠١٥ بنسبة زيادة قدرها ٤,٨٪
- جاءت محافظات الوجه البحري في المرتبة الأولى حيث بلغت مساحتها ٤,٦ مليون فدان بنسبة ٦١,٨٪ تليها محافظات الوجه القبلي حيث بلغت مساحتها ٢,٥ مليون فدان بنسبة ٣٣,٠٪ تليها المحافظات الحضرية حيث بلغت مساحتها ٠,٤ مليون فدان بنسبة ٤,٨٪ تليها محافظات الحدود (الوادي الجديد) حيث بلغت مساحتها ٠,٤ مليون فدان بنسبة ٥,٤٪ وذلك من إجمالي مساحة أطيان الأهالي القابلة للزراعة عام ٢٠١٧.
- بلغ إجمالي مساحة أطيان الحكومة ١,٧ مليون فدان عام ٢٠١٧ مقابل ١,٨ مليون فدان عام ٢٠١٥ بنسبة انخفاض قدرها ٥,٥٪
- جاءت محافظات الوجه البحري في المرتبة الأولى حيث بلغت مساحتها ٩٢٣,٤ ألف فدان بنسبة ٥٥,٧٪ تليها محافظات الوجه القبلي حيث بلغت مساحتها ٤٢١,١ ألف فدان بنسبة ٢٥,٤٪ تليها المحافظات الحضرية حيث بلغت مساحتها ٢٩٩,٤ ألف فدان بنسبة ١٨,١٪ تليها محافظات الحدود (الوادي الجديد) حيث بلغت مساحتها ١٢,٩ ألف فدان بنسبة ٠,٨٪ وذلك من إجمالي مساحة أطيان الحكومة القابلة للزراعة عام ٢٠١٧.

General indicators

- Total reins area reached 10.2 million feddan in 2017 versus 10.0 million feddan in 2015 an increase of 2.3%
- Lower Egypt governorates came in first rank with 6.1 million feddans by 60.0% followed by Upper Egypt 3.2 million feddans 31.4% , followed by urban governorates with 0.8 million feddans by 8.1%, followed by the border governorate (Elwadi Elgdide), with an area of 0.05 million feddans 0.5% of total reins area in 2017.
- Total arable land area (people and government) reached 9.1 million feddan 2017 increased by 88.9% and unarable reached 1.1 million feddan by 11.1 % which is (housing and agran, public benefits, damaged and corrupted land, Soil erosion by rivers, railway road)
- Lower Egypt governorate came in the first rank of the total arable land area with 5.5 million feddan by 60.7%, followed by the governorates of Upper Egypt, with 2.9 million feddan by 31.6 % , followed by the urban governorates , with 0.7 million feddan by 7.2% , Followed by the border governorate (Elwadi Elgdide), with 0.05 million feddan by 0.5% of the total arable land area in 2017.
- Arable Property's land reached 7.4 million feddan in 2017 versus 7.1 million feddan in 2015, an increase of 4.8%
- Governorates of Lower Egypt came in the first rank of total property's land area, with 4.6 million feddan by 61.8%, followed by the governorates of Upper Egypt with 2.5 million feddan by 33.0%, followed by urban governorates with 0.4 million feddan by 4.8%, then the border governorates (Elwadi Elgdide), with 0.04 million feddan by 0.4% of the total arable property's land area 2017
- Total area of the arable government 's land of 1.7 million feddan in 2017 versus 1.8 million feddan in 2015 a decrease of 5.5%
- Lower Egypt Governorates came in first rank of government's land area with 923.4 thousand feddan by 55.7%, followed by Upper Egypt governorates with 421.1 thousand feddan by 25.4%, followed by urban governorates with 299.4 thousand feddan by 18.1% and border governorates (Elwadi Elgdide), with 12.9 thousand feddan by 0.8% of total arable government 's land area in 2017.

General indicators

- Total reins area reached 10.2 million feddan in 2017 versus 10.0 million feddan in 2015 an increase of 2.3%
- Lower Egypt governorates came in first rank with 6.1 million feddans by 60.0% followed by Upper Egypt 3.2 million feddans 31.4% , followed by urban governorates with 0.8 million feddans by 8.1%, followed by the border governorate (Elwadi Elgdide), with an area of 0.05 million feddans 0.5% of total reins area in 2017.
- Total arable land area (people and government) reached 9.1 million feddan 2017 increased by 88.9% and unarable reached 1.1 million feddan by 11.1 % which is (housing and agran, public benefits, damaged and corrupted land, Soil erosion by rivers, railway road)
- Lower Egypt governorate came in the first rank of the total arable land area with 5.5 million feddan by 60.7%, followed by the governorates of Upper Egypt, with 2.9 million feddan by 31.6 % , followed by the urban governorates , with 0.7 million feddan by 7.2% , Followed by the border governorate (Elwadi Elgdide), with 0.05 million feddan by 0.5% of the total arable land area in 2017.
- Arable Property's land reached 7.4 million feddan in 2017 versus 7.1 million feddan in 2015, an increase of 4.8%
- Governorates of Lower Egypt came in the first rank of total property's land area, with 4.6 million feddan by 61.8%, followed by the governorates of Upper Egypt with 2.5 million feddan by 33.0%, followed by urban governorates with 0.4 million feddan by 4.8%, then the border governorates (Elwadi Elgdide), with 0.04 million feddan by 0.4% of the total arable property's land area 2017
- Total area of the arable government 's land of 1.7 million feddan in 2017 versus 1.8 million feddan in 2015 a decrease of 5.5%
- Lower Egypt Governorates came in first rank of government's land area with 923.4 thousand feddan by 55.7%, followed by Upper Egypt governorates with 421.1 thousand feddan by 25.4%, followed by urban governorates with 299.4 thousand feddan by 18.1% and border governorates (Elwadi Elgdide), with 12.9 thousand feddan by 0.8% of total arable government 's land area in 2017.

مقارنة إجمالي مساحة الزمام بين عامي (٢٠١٧، ٢٠١٥)

Compared total reins area between years (2015,2017)

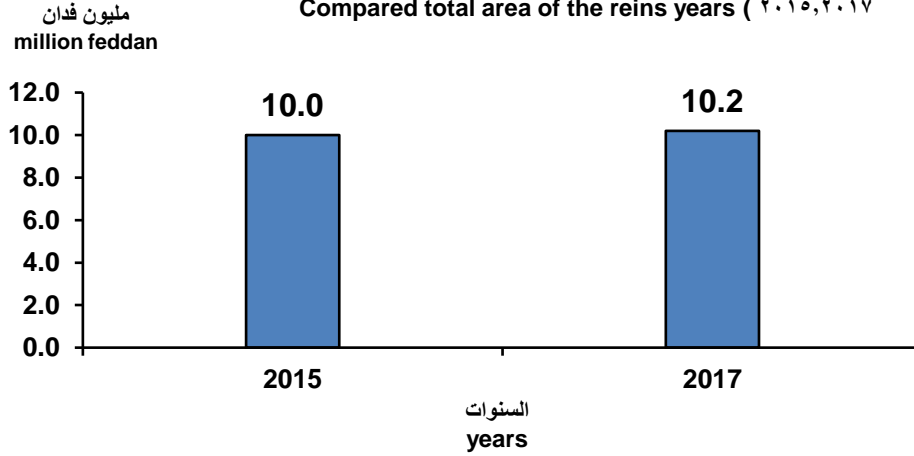
Area : Feddan

المساحة : بالفدان

Item	Years		السنوات البيان
	2017	2015	
Total reins area	10240365	10009382	إجمالي مساحة الزمام

مقارنة إجمالي مساحة الزمام بين عامي (٢٠١٧،٢٠١٥)

Compared total area of the reins years (٢٠١٥،٢٠١٧)



مقارنة مساحة أطيان الحكومة بين عامي (٢٠١٧، ٢٠١٥)

Compared total government 's land area between years (2015,2017)

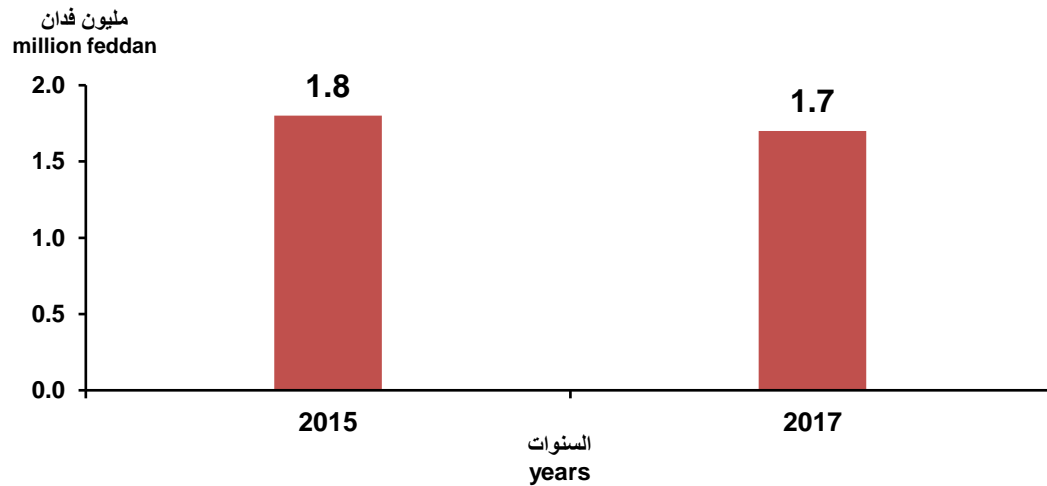
Area : Feddan

المساحة : بالفدان

Item	Years		السنوات البيان
	2017	2015	
Total area of government 's land	1661583	1756713	إجمالي مساحة أطيان الحكومة

مقارنة إجمالي مساحة أطيان الحكومة بين عامي (٢٠١٧،٢٠١٥)

Compared total government's land area between years ٢٠١٥،٢٠١٧



مقارنة مساحة أطيان الأهالي المربوطة بين عامي (٢٠١٧، ٢٠١٥)

Compared Propert's tethered land area between (2015,2017)

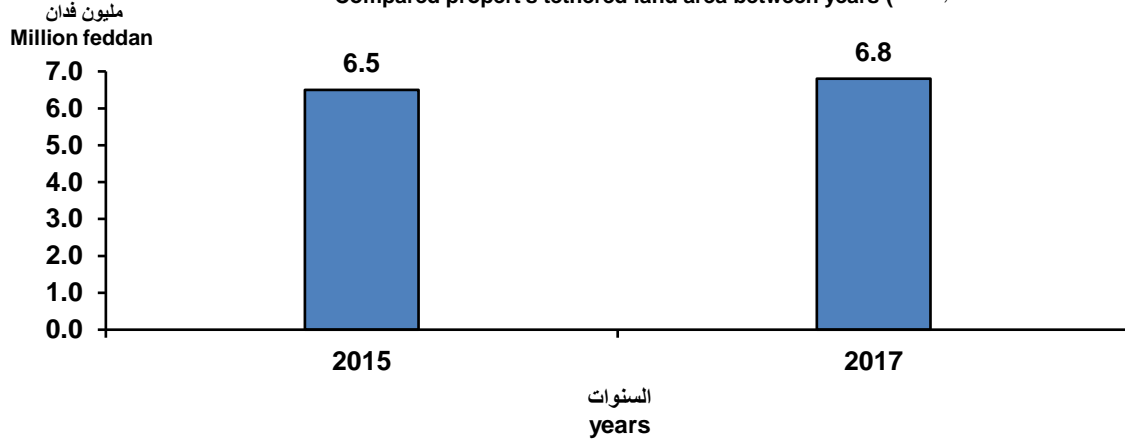
Area : Feddan

المساحة : بالفدان

Item	Years		السنوات البيان
	2017	2015	
Total tethered land	6811988	6529241	مساحة الأراضي المربوطة

مقارنة مساحة أطيان الأهالي المربوطة بين عامي (٢٠١٧،٢٠١٥)

Compared propert's tethered land area between years (٢٠١٥،٢٠١٧)



مقارنة مساحة أطيان الأهالي غير المربوطة خلال عامي (٢٠١٧، ٢٠١٥)

Compared Propert's untethered land area between (2015,2017)

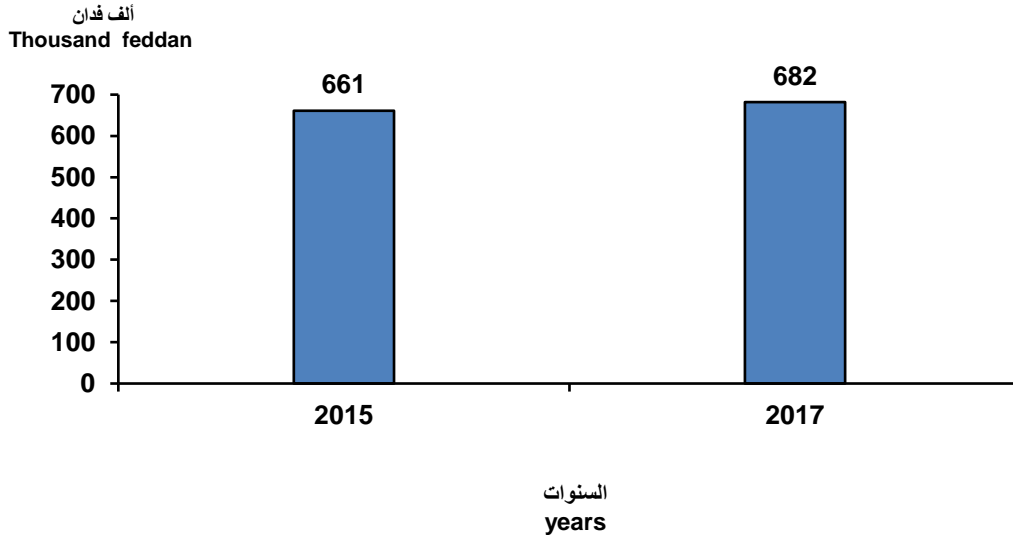
Area : Feddan

المساحة : بالفدان

Item	Years		السنوات البيان
	2017	2015	
Untethered Land area	681792	660631	مساحة الأراضي غير المربوطة

مقارنة مساحة أطيان الأهالي غير المربوطة بين عامي (٢٠١٧،٢٠١٥)

Compared propert's untethered land area between years (٢٠١٥،٢٠١٧)



مقارنة إجمالي مساحة الأراضي القابلة للزراعة بين عامي (٢٠١٧، ٢٠١٥)

Compared total arable land area between years (2015,2017)

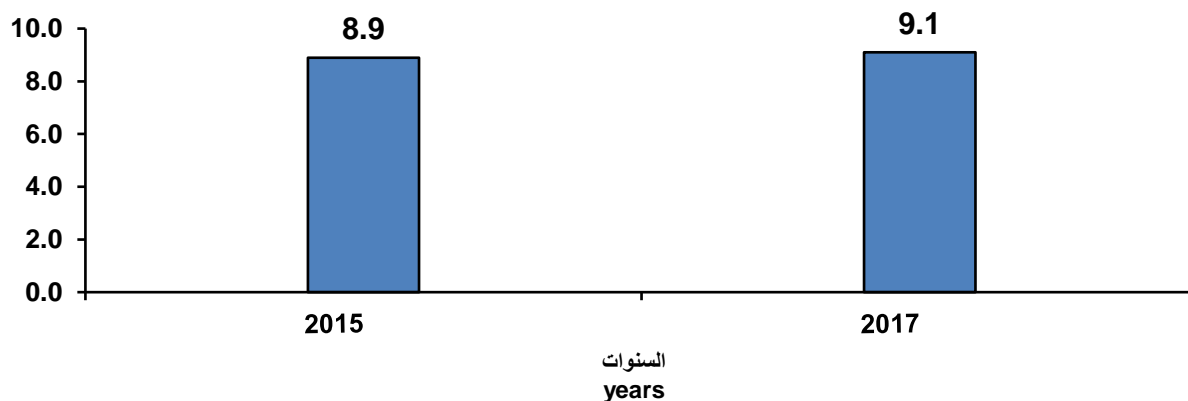
Area : Feddan

المساحة : بالفدان

Item	Years	2017	2015	السنوات	البيان
Total arable land area		9104134	8856448		مساحة الأراضي القابلة للزراعة

مقارنة إجمالي مساحة الأراضي القابلة للزراعة بين عامي (٢٠١٧، ٢٠١٥)
Compared total arable land area between years (٢٠١٥، ٢٠١٧)

مليون فدان
Million feddan



مقارنة إجمالي مساحة الملكية الزراعية بين عامي (٢٠١٧، ٢٠١٥)

Compared total owned area of the property between years (2015,2017)

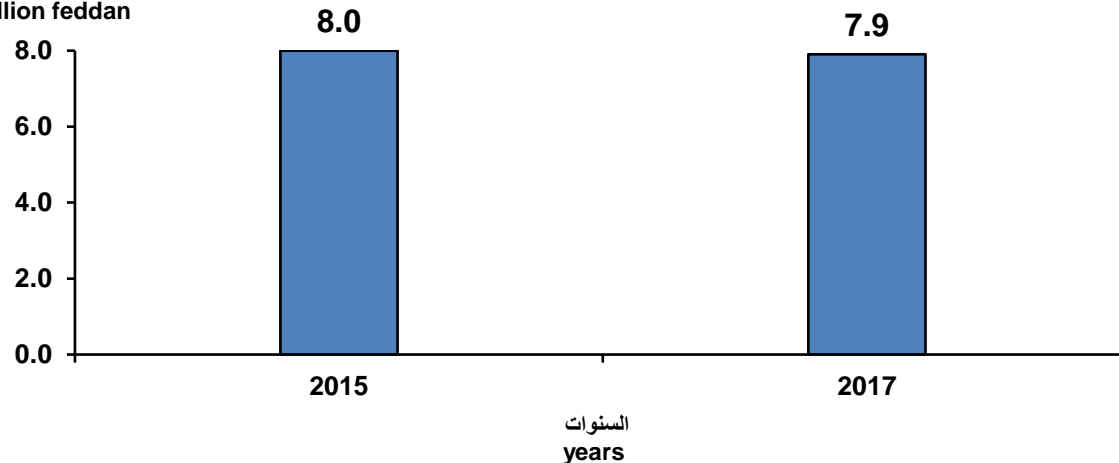
Area : Feddan

المساحة : بالفدان

Item	Years	2017	2015	السنوات	البيان
Total owned area		7894610	8043926		إجمالي مساحة الملكية الزراعية

مقارنة إجمالي مساحة الملكية الزراعية بين عامي (٢٠١٧، ٢٠١٥)
Comparison total owned area of the proertybetween (٢٠١٥، ٢٠١٧)

مليون فدان
Million feddan



جداول النشرة
Bulletin tables

جدول ١: إجمالي مساحة الزمام موزعاً إلى المستبعدات والأراضي القابلة للزراعة طبقاً للمحافظات والمأموريات عام ٢٠١٧

Table 1: Total reins area distributed to the excluded and arable land, according to the Tax Offices and governorates 2017

Area : Feddan		المساحة : بالفدان									
Governorate	Item The Tax Office City / Center / Department	مساحة الأراضي القابلة للزراعة Arable land	المستبعدات Excluded					إجمالي الزمام Total reins	المأمورية مدينة / مركز / قسم	البيان المحافظة	
			إجمالي المستبعدات	السكك الحديدية	أكل النهر	التالف والفساد	المنافع العمومية				السكن والأجران
			Total excluded	Railroad	Soil erosion by rivers	Damage and corruption	Public Benefits				Housing and Agran
Grand Total		9104134	1136231	4746	23175	23308	940768	144234	10240365	الإجمالي العام	
Cairo	Cairo	16004	17127	-	336	245	6795	9751	33131	القاهرة مدينة القاهرة	
Alexandria	Alexandria	410158	15947	-	-	-	12921	3026	426105	الأسكندرية مدينة الأسكندرية	
Port Said	Port Said	214022	80074	449	-	-	79625	-	294096	بور سعيد مدينة بور سعيد	
Suez	Suez	14813	59243	-	-	-	59243	-	74056	السويس مدينة السويس	
Damietta	Damietta	21393	4922	-	9	2345	2381	187	26315	دمياط مركز دمياط	
	Faraskour	26354	2078	-	7	10	1690	371	28432	مركز فارسكور	
	Kafr Albatekh	54323	3026	924	4	8	1697	393	57349	مركز كفر البطيخ	
	Kafr Saad	27492	1126	-	22	7	890	207	28618	مركز كفر سعد	
	Zarqa	15024	1505	9	-	1	1209	286	16529	مركز الزرقا	
Total Damietta		144586	12657	933	42	2371	7867	1444	157243	إجمالي دمياط	
Dakahlia	Mansoura	3114	2554	12	-	541	1146	855	5668	الدقهلية قسم المنصورة	
	Mansoura	79953	6706	6	-	114	5557	1029	86659	مركز المنصورة	
	Aja	42116	4614	3	98	19	3409	1085	46730	مركز أجا	
	Sinbillawain	65957	6196	14	-	170	4815	1197	72153	مركز السنبلابوين	
	Almtarya	6219	2427	-	1	35	1692	699	8646	مركز المطرية	
	Almnzala	43679	5772	4	-	-	5070	698	49451	قسم المنزلة	
	Belqas	174501	11745	-	-	-	5528	6217	186246	مركز بلقاس	
	Dekerness	51535	4191	35	-	205	3253	698	55726	مركز دكرنس	
Sherbin	58272	4594	-	11	2	3599	982	62866	مركز شربين		

تابع جدول ١ : إجمالي مساحة الزمام موزعاً إلى المستبعدات والأراضي القابلة للزراعة طبقاً للمحافظات والمأموريات عام ٢٠١٧

Table 1cont'd : Total reins area distributed to the excluded and arable land, according to the Tax Offices and governorates 2017

Area : Feddan		المساحة : بالفدان									
Governorate	Item The Tax Office City / Center / Department	مساحة الأراضي القابلة للزراعة Arable land	المستبعدات						إجمالي الزمام Total reins	المأمورية مدينة / مركز / قسم	البيان المحافظة
			إجمالي المستبعدات	السكك الحديدية	أكل النهر	التالف والفساد	المنافع العمومية	السكن والأجران			
			Total excluded	Railroad	Soil erosion by rivers	Damage and corruption	Public Benefits	Housing and Agran			
Dakahlia Cont'd	Talkha	32079	3541	-	-	4	2518	1019	35620	مركز طلخا	تابع الدقهلية
	Mit Ghamr	51741	5984	52	63	61	3935	1873	57725	مركز ميت غمر	
	Monia elnasr	41316	3025	64	-	-	2201	760	44341	مركز منية النصر	
	El gmalya	17855	1463	7	-	-	1201	255	19318	مركز الجمالية	
	Tammy Amdid	28024	2905	40	-	-	2527	338	30929	مركز تمى الأمديد	
	Mitt Slsell	15470	591	10	-	112	332	137	16061	مركز ميت سلسيل	
	Bani Obaid	25722	1953	-	-	-	1775	178	27675	مركز بنى عبيد	
	Nabarouh	58655	3839	-	45	1	1665	2128	62494	مدينة نبروه	
Total Dakahlia		796208	72100	247	218	1264	50223	20148	868308	إجمالي الدقهلية	
Sharkia	Deyarb negm	49977	3527	9	-	1	2483	1034	53504	مركز ديرب نجم	الشرقية
	Zagazig	62914	5851	11	-	294	4364	1182	68765	مركز الزقازيق	
	Abu Hammad	68145	7263	4	-	47	6761	451	75408	مركز أبو حماد	
	Abu Kabir	41934	3258	-	-	4	2687	567	45192	مركز أبو كبير	
	Alabrahmah	18028	1444	-	4	59	1069	312	19472	مركز الإبراهيمية	
	Hosseinieh	261745	39870	-	-	-	39755	115	301615	مركز الحسينية	
	Bilbes	97780	7071	25	-	41	6364	641	104851	مركز بلبس	
	Awlad Saqr	56138	5120	-	-	148	4916	56	61258	مركز أولاد صقر	
	Faqous	96079	6310	-	-	15	5392	903	102389	قسم فاقوس	
	Kafr Saqr	38667	3926	-	-	45	3418	463	42593	مركز كفر صقر	
	Mena Alkamh	60658	5740	5	-	228	4327	1180	66398	مركز مينا القمح	
	Hehia	25748	11194	-	-	3	10665	526	36942	مركز ههيا	
	Mashtool Elsouk	17328	1576	-	-	-	1176	400	18904	مركز مشتول السوق	
	Alqnatat	3897	428	-	-	81	166	181	4325	قسم القناتات	
Alqreen	4689	922	-	-	4	304	614	5611	قسم القرين		
Total Sharkia		903727	103500	54	4	970	93847	8625	1007227	إجمالي الشرقية	

تابع جدول ١ : إجمالي مساحة الزمام موزعاً إلى المستبعدات والأراضي القابلة للزراعة طبقاً للمحافظات والمأموريات عام ٢٠١٧

Table 1cont'd : Total reins area distributed to the excluded and arable land, according to the Tax Offices and governorates 2017

Area : Feddan

المساحة : بالفدان

Item Governorate	The Tax Office City / Center / Department	مساحة الأراضي القابلة للزراعة Arable land	المستبعدات Excluded					إجمالي الزمام Total reins	المأمورية مدينة /مركز/قسم	البيان المحافظة	
			إجمالي المستبعدات	السكك الحديدية	أكل النهر	التالف والفساد	المنافع العمومية				السكن والأجران
			Total excluded	Railroad	Soil erosion by rivers	Damage and corruption	Public Benefits				Housing and Agran
Kalyubia	Banha	36812	4937	8	15	-	3601	1313	41749	مركز بنها	القليوبية
	Khanka	48615	8881	8	-	56	8382	435	57496	مركز الخانكة	
	Alkanater Alkhirya	20629	3759	25	69	98	3121	446	24388	مركز القناطر الخيرية	
	Shubra Al Khaimah	3254	3241	-	-	-	1386	1855	6495	قسم شبرا الخيمة	
	Shebin Alkanater	30572	2965	9	-	-	2076	880	33537	مركز شبين القناطر	
	Tookh	35359	4159	19	18	2	3235	885	39518	مركز طوخ	
	Qalioub	25777	2574	-	-	298	1705	571	28351	مركز قليوب	
	Kafr Shoukr	13511	1660	2	2	4	1266	386	15171	مركز كفر شكر	
	Kaha	12319	1062	-	-	1	837	224	13381	قسم قها	
	Alkhsous	515	239	-	-	-	210	29	754	قسم الخصوص	
Alobour	20000	-	-	-	-	-	-	20000	قسم العبور		
Total Kalyubia		247363	33477	71	104	459	25819	7024	280840	إجمالي القليوبية	
Kafr El Sheikh	Kafr El Sheikh	82399	5927	-	-	1	5028	898	88326	مركز كفر الشيخ	كفر الشيخ
	Borollos	50710	2566	113	34	-	1837	582	53276	مركز البرلس	
	Bella	75441	4863	-	-	-	3996	867	80304	مركز بيلا	
	Riyadh	76671	2311	-	-	56	1854	401	78982	مركز الرياض	
	Desouk	63964	6758	5	7	766	4154	1826	70722	مركز دسوق	
	Sidi Salem	106198	57176	-	-	84	56628	464	163374	مركز سيدى سالم	
	Fowa	23412	1501	-	25	-	1387	89	24913	مركز فوه	
	Qaleen	35667	2814	-	-	-	1968	846	38481	مركز قلين	
	Motobas	68345	8939	33	201	3	8496	206	77284	مركز مطويس	
Hamoul	136065	6740	-	-	3	6047	690	142805	مركز الحامول		
Total Kafr El Sheikh		718872	99595	151	267	913	91395	6869	818467	إجمالي كفر الشيخ	

تابع جدول ١: إجمالي مساحة الزمام موزعاً إلى المستبعدات والأراضي القابلة للزراعة طبقاً للمحافظات والمأموريات عام ٢٠١٧

Table 1cont'd : Total reins area distributed to the excluded and arable land, according to the Tax Offices and governorates 2017

Area : Feddan		المساحة : بالفدان									
Governorate	Item The Tax Office City / Center / Department	مساحة الأراضي القابلة للزراعة Arable land	المستبعدات Excluded						إجمالي الزمام Total reins	المأمورية مدينة / مركز / قسم	البيان المحافظة
			إجمالي المستبعدات	السكك الحديدية	أكل النهر	التالف والفساد	المنافع العمومية	السكن والأجران			
			Total excluded	Railroad	Soil erosion by rivers	Damage and corruption	Public Benefits	Housing and Agran			
Gharbia	Tanta	57354	6062	11	-	40	4866	1145	63416	مركز طنطا	الغربية
	Tanta	3058	2386	3	-	4	1022	1357	5444	قسم طنطا	
	Santa	47646	4251	7	-	1	3242	1001	51897	مركز السنطة	
	Mahalla al-Kubra	94451	10250	10	1419	38	7183	1600	104701	مركز الخلة الكبرى	
	Besion	34237	3448	11	-	-	2194	1243	37685	مركز بسيون	
	Zvty	41139	5119	17	51	6	3593	1452	46258	مركز زفتى	
	Smonod	31478	3045	16	63	31	2412	523	34523	مركز سمندود	
	Qtor	51055	3759	-	-	-	3181	578	54814	مركز قطور	
Kafr El Zayat	42940	4157	13	-	-	2956	1188	47097	مركز كفر الزيات		
Total Gharbia		403358	42477	88	1533	120	30649	10087	445835	إجمالي الغربية	
Menoufia	Shebin Elkom	38786	5647	-	-	12	3701	1934	44433	مركز شبين الكوم	المنوفية
	Ashmun	63267	6790	11	384	34	4999	1362	70057	مركز أشمون	
	Bagour	37736	1608	-	62	101	356	1089	39344	مركز الباجور	
	Alshohda a	51181	10346	-	264	20	8963	1099	61527	مركز الشهداء	
	Barket Alsaba	25284	2693	1	-	136	1870	686	27977	مركز بركة السبع	
	Tala	31542	3735	72	-	132	2505	1026	35277	مركز تلا	
	Srs Allian	7045	1144	-	-	137	836	171	8189	قسم سرس اللبان	
	Quesna	43101	4553	-	6	-	2879	1668	47654	مركز قويسنا	
	Menof	24512	5293	18	32	196	3827	1220	29805	مركز منوف	
Sadat	89441	2344	-	16	220	1963	145	91785	مدينة السادات		
Total Menoufia		411895	44153	102	764	988	31899	10400	456048	إجمالي المنوفية	

تابع جدول ١ : إجمالي مساحة الزمام موزعاً إلى المستبعدات والأراضي القابلة للزراعة طبقاً للمحافظات والمأموريات عام ٢٠١٧

Table 1cont'd : Total reins area distributed to the excluded and arable land, according to the Tax Offices and governorates 2017

Area : Feddan

المساحة : بالفدان

Governorate	Item	The Tax Office City / Center / Department	مساحة الأراضي القابلة للزراعة Arable land	المستبعدات Excluded					إجمالي الزمام Total reins	المأمورية مدينة / مركز / قسم	البيان المحافظة	
				إجمالي المستبعدات	السكك الحديدية	أكل النهر	التالف والفساد	المنافع العمومية				السكن والأجران
				Total excluded	Railroad	Soil erosion by rivers	Damage and corruption	Public Benefits				Housing and Agran
Behera	Damanhour		86719	7272	-	-	57	6498	717	93991	مركز دمنهور	البحيرة
	Abu Almtamer		337490	13182	-	-	14	7690	5478	350672	مركز أبو المطامير	
	Abu Hummus		122549	6501	-	-	257	5854	390	129050	مركز أبو حمص	
	Itai gunpowder		67975	4822	13	34	9	4055	711	72797	مركز إيتاي البارود	
	Delengat		86857	6192	2	-	-	5540	650	93049	مركز الدلنجات	
	Mahmudiya		19904	1772	-	1	-	1571	200	21676	مركز المحمودية	
	Hosh Issa		64789	1196	-	-	-	1195	1	65985	مركز حوش عيسى	
	Rashid		43048	2746	-	26	-	2661	59	45794	مركز رشيد	
	Shubrakhitt		40906	3468	-	2	8	2803	655	44374	مركز شبراخيت	
	Kafr El Dawar		121197	18965	-	-	-	18429	536	140162	مركز كفر الدوار	
	Kom Hamada		72486	7539	24	171	132	6009	1203	80025	مركز كوم حمادة	
	Rahmaniyah		25745	1477	-	38	-	1134	305	27222	مركز الرحمانية	
	Edco		33306	23395	-	-	-	23365	30	56701	مركز إدكو	
	Wadi Natrun		289842	-	-	-	-	-	-	289842	مركز وادي النطرون	
Badr		140716	-	-	-	-	-	-	140716	مركز بدر		
Total Behera			1553529	98527	39	272	477	86804	10935	1652056	إجمالي البحيرة	
Ismailia	Ismailia		11482	1216	-	-	41	1172	3	12698	مركز الإسماعيلية	الإسماعيلية
	Abossoar		38380	3529	-	-	208	3305	16	41909	مدينة أبو صوير	
	El tal Elkbeer		20170	857	-	-	424	368	65	21027	مركز التل الكبير	
	Kantara West		182651	108861	-	-	-	108861	-	291512	مركز القنطرة غرب	
	El kassasen		61556	1066	-	-	-	997	69	62622	مدينة القصاصين	
	Fayed		28955	4265	-	-	4	4261	-	33220	مركز فايد	
Total Ismailia			343194	119794	-	-	677	118964	153	462988	إجمالي الإسماعيلية	

تابع جدول ١ : إجمالي مساحة الزمام موزعاً إلى المستبعدات والأراضي القابلة للزراعة طبقاً للمحافظات والمأموريات عام ٢٠١٧

Table 1cont'd : Total reins area distributed to the excluded and arable land, according to the Tax Offices and governorates 2017

Area : Feddan										المساحة : بالفدان	
Governorate	Item The Tax Office City / Center / Department	مساحة الأراضي القابلة للزراعة Arable land	المستبعدات Excluded						إجمالي الزمام Total reins	المأمورية مدينة / مركز / قسم	البيان المحافظة
			إجمالي المستبعدات	السكك الحديدية	أكل النهر	التالف والفساد	المنافع العمومية	السكن والأجران			
			Total excluded	Railroad	Soil erosion by rivers	Damage and corruption	Public Benefits	Housing and Agran			
Giza	Alssaf	24679	3346	-	226	785	1758	577	28025	مركز الصف	الجيزة
	Atfih	23129	2341	-	96	79	1651	515	25470	مركز أطفيح	
	Monshat Alkanater	108709	8932	340	68	390	7787	347	117641	مركز منشأة القناطر	
	Oboualnms	12401	1990	44	9	8	1468	461	14391	مركز أبوالنمرس	
	Alhawwamdah	3688	785	27	159	-	418	181	4473	مركز الحوامدية	
	Badrashin	20613	4982	-	104	33	4780	65	25595	مركز البدرشين	
	Ayat	36394	5808	-	105	141	4970	592	42202	مركز العياط	
	Osim	36374	6273	485	19	1	4687	1081	42647	مركز أوسيم	
	Alomranya	11471	8895	67	372	247	3300	4909	20366	قسم العمرانية	
	Warraq	5689	1057	-	80	156	614	207	6746	قسم الوراق	
Al wahat Bahariya	7279	-	-	-	-	-	-	7279	قسم الواحات البحرية		
Total Giza		290426	44409	963	1238	1840	31433	8935	334835	إجمالي الجيزة	
Beni Suef	Beni Suef	38926	5332	-	48	722	3444	1118	44258	مركز بني سويف	بني سويف
	Fashn	47380	7064	8	-	367	5830	859	54444	مركز الفشن	
	Wasta	42513	6854	-	-	269	5513	1072	49367	مركز الواسطى	
	Ahnasia	52207	5180	-	-	87	4779	314	57387	مركز أهناسيا	
	BPA	36582	5688	-	508	21	4259	900	42270	مركز بيا	
	Semsta	29557	3066	-	-	5	2353	708	32623	مركز سمسطا	
	Nasser	37717	5223	-	456	106	4057	604	42940	مركز ناصر	
Total Beni Suef		284882	38407	8	1012	1577	30235	5575	323289	إجمالي بني سويف	

تابع جدول ١ : إجمالي مساحة الزمام موزعاً إلى المستبعدات والأراضي القابلة للزراعة طبقاً للمحافظات والمأموريات عام ٢٠١٧

Table 1cont'd : Total reins area distributed to the excluded and arable land, according to the Tax Offices and governorates 2017

Area : Feddan

المساحة : بالفدان

Governorate	Item The Tax Office City / Center / Department	مساحة الأراضي القابلة للزراعة Arable land	المستبعدات Excluded					إجمالي الزمام Total reins	المأمورية مدينة / مركز / قسم	البيان المحافظة	
			إجمالي المستبعدات	السكك الحديدية	أكل النهر	التالف والفساد	المنافع العمومية				السكن والأجران
			Total excluded	Railroad	Soil erosion by rivers	Damage and corruption	Public Benefits				Housing and Agran
Fayoum	Fayoum	79812	7390	-	-	-	6278	1112	87202	مركز الفيوم	الفيوم
	Atsa	109002	6260	-	-	-	5865	395	115262	مركز أطسا	
	Senoras	57813	3310	-	-	-	2571	739	61123	مركز سنورس	
	Tamiya	80845	13835	-	-	8563	4816	456	94680	مركز طاميه	
	Yusuf Alsdeek	40333	3257	-	-	-	2460	797	43590	مركز يوسف الصديق	
	Ibshway	37056	2414	-	-	-	2317	97	39470	مركز إيشواى	
Total Fayoum		404861	36466	-	-	8563	24307	3596	441327	إجمالي الفيوم	
Minya	Minya	72565	10313	-	1215	60	7135	1903	82878	مركز المنيا	المنيا
	Obokerkas	80256	6388	137	537	104	4525	1085	86644	مركز أبوقرقاص	
	Adwa	33124	2189	84	-	-	1792	313	35313	مركز العدو	
	Bani Mazar	61562	5710	-	980	98	3742	890	67272	مركز بنى مزار	
	Deir Mawas	36828	4224	64	141	12	3641	366	41052	مركز دير مواس	
	Samalout	81699	8299	139	717	12	5967	1464	89998	مركز سمالوط	
	Matay	43218	3223	5	3	317	2405	493	46441	مركز مطاى	
	Maghagha	49209	6186	227	1299	86	3470	1104	55395	مركز مغاغة	
Mallawi	68043	10267	138	574	166	7892	1497	78310	مركز ملوى		
Total Minya		526504	56799	794	5466	855	40569	9115	583303	إجمالي المنيا	
Assiut	Assiut	51860	7665	-	612	7	5993	1053	59525	مركز أسيوط	أسيوط
	Abnoub	44028	3157	-	900	-	1520	737	47185	مركز أبنوب	
	Abu Tig	28534	2568	-	471	26	1576	495	31102	مركز أبو تيج	
	Badari	20287	2993	-	50	1	2444	498	23280	مركز البدارى	
	Sahel Selim	14629	2162	-	391	-	1371	400	16791	مركز ساحل سليم	
	Ghanayem	10408	442	-	-	-	213	229	10850	مركز الغنايم	
	Quseya	47623	4937	-	237	-	4131	569	52560	مركز القوصية	
	Dirout	44000	4739	-	62	2	3687	988	48739	مركز ديروط	
	Saddafa	17125	948	-	15	47	512	374	18073	مركز صدافا	
	Manfalout	52100	5474	-	593	78	3925	878	57574	مركز منفلوط	
	Alfath	35301	2305	2	487	3	1552	261	37606	مركز الفتاح	
Total Assiut		365895	37390	2	3818	164	26924	6482	403285	إجمالي أسيوط	

تابع جدول ١ : إجمالي مساحة الزمام موزعاً إلى المستبعدات والأراضي القابلة للزراعة طبقاً للمحافظات والمأموريات عام ٢٠١٧

Table 1cont'd : Total reins area distributed to the excluded and arable land, according to the Tax Offices and governorates 2017

Area : Feddan										المساحة : بالفدان	
Governorate	Item The Tax Office City / Center / Department	مساحة الأراضي القابلة للزراعة Arable land	المستبعدات Excluded						إجمالي الزمام Total reins	المأمورية مدينة /مركز/قسم	البيان المحافظة
			إجمالي المستبعدات	السكك الحديدية	أكل النهر	التالف والفساد	المنافع العمومية	السكن والأجران			
			Total excluded	Railroad	Soil erosion by rivers	Damage and corruption	Public Benefits	Housing and Agran			
Suhaj	Suhaj	42230	5147	63	420	481	3181	1002	47377	مركز سوهاج	سوهاج
	Akhmim	20209	3227	-	215	24	2226	762	23436	مركز أخميم	
	Balyana	34919	4050	-	116	67	2560	1307	38969	مركز البلينا	
	Maragha	31204	3280	36	379	181	2342	342	34484	مركز المراغة	
	AL monshat	44197	5049	8	997	71	3268	705	49246	مركز المنشأة	
	Dar es Salaam	49729	4341	-	745	79	2979	538	54070	مركز دار السلام	
	Gerga	38681	5437	42	589	289	3231	1286	44118	مركز جرجا	
	Western Johaina	24760	3459	-	-	11	2916	532	28219	مركز جهينة الغربية	
	Saqlta	14767	2140	-	448	12	1393	287	16907	مركز ساقلنة	
	Tama	32286	3947	-	451	28	2840	628	36233	مركز طما	
Tahta	39324	4516	49	389	114	3066	898	43840	مركز طهطا		
Total Suhaj		372306	44593	198	4749	1357	30002	8287	416899	إجمالي سوهاج	
Qena	Qena	65004	6190	184	938	32	4187	849	71194	مركز قنا	قنا
	Aboutct	42373	5715	69	336	2	4097	1211	48088	مركز أبو تشت	
	Deshna	39433	4070	-	30	29	2799	1212	43503	مركز دشنا	
	Kosy	38769	3993	152	156	67	3104	514	42762	مركز قوص	
	Nag Hammadi	45581	4970	-	81	-	3368	1521	50551	مركز نجع حمادى	
	Nakada	19008	1207	-	111	-	852	244	20215	مركز نقادة	
	Farshout	12781	2052	-	-	-	1459	593	14833	مركز فرشوط	
	Qeft	16417	1218	-	-	16	894	308	17635	مركز قفت	
	El wakf	14637	267	-	39	-	60	168	14904	مركز الوقف	
Total Qena		294003	29682	405	1691	146	20820	6620	323685	إجمالي قنا	

تابع جدول ١ : إجمالي مساحة الزمام موزعاً إلى المستبعدات والأراضي القابلة للزراعة طبقاً للمحافظات والمأموريات عام ٢٠١٧

Table 1cont'd : Total reins area distributed to the excluded and arable land, according to the Tax Offices and governorates 2017

Area : Feddan		المساحة : بالفدان										
Governorate	Item	The Tax Office City / Center / Department	مساحة الأراضي القابلة للزراعة Arable land	المستبعدات Excluded					إجمالي الزمام Total reins	المأمورية مدينة /مركز /قسم	البيان المحافظة	
				إجمالي المستبعدات	السكك الحديدية	أكل النهر	التالف والفساد	المنافع العمومية				السكن والأجران
				Total excluded	Railroad	Soil erosion by rivers	Damage and corruption	Public Benefits				Housing and Agran
Aswan	Aswan		8667	4483	-	-	-	4475	8	13150	مركز أسوان	أسوان
	Edfu		40743	4953	-	95	6	4840	12	45696	مركز أدفو	
	Kom Ombo		90545	16181	-	-	-	16181	-	106726	مركز كوم إمبو	
	Drau		11909	1641	-	163	2	1476	-	13550	مركز دراو	
	Al sobaeya		12483	4863	-	-	-	1225	3638	17346	مدينة السباعية	
Total Aswan			164347	32121	-	258	8	28197	3658	196468	إجمالي أسوان	
Luxor	Luxor		10360	2796	-	168	18	1978	632	13156	قسم الأقصر	الأقصر
	Bayadeya		65668	5117	134	358	27	3368	1230	70785	مدينة البياضية	
	Armant		15729	2703	-	37	1	1612	1053	18432	مركز أرمنت	
	Esna		81696	6943	-	840	242	5272	589	88639	مركز اسنا	
Total Luxor			173453	17559	134	1403	288	12230	3504	191012	إجمالي الأقصر	
New Valley	El wahat El kharga		21441	-	-	-	-	-	-	21441	قسم الواحات الخارجة	الوادي الجديد
	El wahat El Dakhla		24739	134	108	-	26	-	-	24873	قسم الواحات الداخلة	
	Farafra		3548	-	-	-	-	-	-	3548	مركز الفرافرة	
Total New Valley			49728	134	108	-	26	-	-	49862	إجمالي الوادي الجديد	

جدول ٢: إجمالي مساحة الزمام موزعاً إلى أطيان الحكومة وأطيان الأهالي والمنافع طبقاً للمحافظات والمأموريات عام ٢٠١٧

Table 2: Total area reins distributed to Government's land , Property' s land and Benefits according to governorates and Tax Office 2017

Area : Feddan

المساحة : بالفدان

Governorate	Item	The Tax Office City / Center / Department	إجمالي الزمام Total reins	Benefits			Property' s land		أطيان الحكومة Government's land	المأمورية مدينة/مركز / قسم	البيان المحافظة
				المنافع العمومية Public Benefits	الأجران Agran	السكن Housing	غير المربوط untethered	المربوط tethered			
Grand Total			10240365	940768	18462	125772	681792	6811988	1661583	الإجمالي العام	
Cairo	Cairo		33131	6795	19	9732	581	3131	12873	مدينة القاهرة	القاهرة
Alexandria	Alexandria		426105	12921	-	3026	215279	117702	77177	مدينة الإسكندرية	الإسكندرية
Port Said	Port Said		294096	79625	-	-	-	7632	206839	مدينة بور سعيد	بور سعيد
Suez	Suez		74056	59243	-	-	3066	8763	2984	مدينة السويس	السويس
Damietta	Damietta		26315	2381	3	184	6033	14585	3129	مركز دمياط	دمياط
	Faraskour		28432	1690	3	368	18	19247	7106	مركز فارسكور	
	Kafr Albatekh		57349	1697	13	380	62	34748	20449	مركز كفر البطيخ	
	Kafr Saad		28618	890	-	207	68	23470	3983	مركز كفر سعد	
	Zarqa		16529	1209	12	274	1	13369	1664	مركز الزرقا	
Total Damietta			157243	7867	31	1413	6182	105419	36331	إجمالي دمياط	
Dakahlia	Mansoura		5668	1146	5	850	1005	2508	154	قسم المنصورة	الدقهلية
	Mansoura		86659	5557	86	943	1927	74492	3654	مركز المنصورة	
	Aja		46730	3409	130	955	370	36514	5352	مركز أجا	
	Sinbillawain		72153	4815	20	1177	501	63166	2474	مركز السنبلالوين	
	Almtarya		8646	1692	664	35	95	3827	2333	مركز المطرية	
	Almnzala		49451	5070	47	651	16	41390	2277	مركز المنزلة	
	Belqas		186246	5528	6217	-	39090	108603	26808	مركز بلقاس	
	Dekerness		55726	3253	62	636	709	47998	3068	مركز دكرنس	
Sherbin		62866	3599	17	965	36	54394	3855	مركز شربين		

تابع جدول ٢: إجمالي مساحة الزمام موزعاً إلى أطيان الحكومة وأطيان الأهالي والمنافع طبقاً للمحافظات والمأموريات عام ٢٠١٧

Table 2cont'd: Total reins area distributed to Government's land , Property' s land and Benefits according to governorates and Tax Office 2017

Area : Feddan										المساحة : بالفدان
Governorate	Item The Tax Office City / Center / Department	إجمالي الزمام Total reins	Benefits			Property' s land		أطيان الحكومة Government's land	المأمورية مدينة/مركز / قسم	البيان المحافظة
			المنافع العمومية Public Benefits	الأجران Agran	السكن Housing	غير المربوط untethered	المربوط tethered			
Dakahlia Cont'd	Talkha	35620	2518	13	1006	153	24639	7291	مركز طلخا	تابع الدقهلية
	Mit Ghamr	57725	3935	75	1798	654	50367	896	مركز ميت غمر	
	Monia elnasr	44341	2201	161	599	533	38118	2729	مركز منية النصر	
	El gmalya	19318	1201	-	255	4	14210	3648	مركز الجمالية	
	Tammy Amdid	30929	2527	33	305	305	27147	612	مركز تمى الأمديد	
	Mitt Slsell	16061	332	58	79	116	12103	3373	مركز ميت سلسيل	
	Bani Obaid	27675	1775	43	135	696	22372	2654	مركز بنى عبيد	
	Nabarouh	62494	1665	1106	1022	285	17625	40791	مدينة نبروه	
Total Dakahlia		868308	50223	8737	11411	46495	639473	111969	إجمالي الدقهلية	
Sharkia	Deyarb negm	53504	2483	12	1022	539	48649	799	مركز ديرب نجم	الشرقية
	Zagazig	68765	4364	1107	75	554	55615	7050	مركز الزقازيق	
	Abu Hammad	75408	6761	-	451	8070	53019	7107	مركز أبو حماد	
	Abu Kabir	45192	2687	565	2	28	36030	5880	مركز أبو كبير	
	Alabrahmah	19472	1069	4	308	228	17508	355	مركز الإبراهيمية	
	Hosseinieh	301615	39755	-	115	15747	157729	88269	مركز الحسينية	
	Bilbes	104851	6364	5	636	16792	64894	16160	مركز بلبيس	
	Awlad Saqr	61258	4916	-	56	1374	43025	11887	مركز أولاد صقر	
	Faqous	102389	5392	-	903	215	90578	5301	قسم فاقوس	
	Kafr Saqr	42593	3418	-	463	743	37368	601	مركز كفر صقر	
	Mena Alkamh	66398	4327	36	1144	655	59363	873	مركز منيا القمح	
	Hehia	36942	10665	4	522	295	23614	1842	مركز ههيا	
	Mashtool Elsouk	18904	1176	398	2	201	16550	577	مركز مشتول السوق	
Alqnayat	4325	166	1	180	115	3845	18	قسم القنايات		
Alqreen	5611	304	614	-	102	4489	102	قسم القرين		
Total Sharkia		1007227	93847	2746	5879	45658	712276	146821	إجمالي الشرقية	

تابع جدول ٢: إجمالي مساحة الزمام موزعاً إلى أطيان الحكومة وأطيان الأهالي والمنافع طبقاً للمحافظات والمأموريات عام ٢٠١٧

Table 2cont'd: Total reins area distributed to Government's land , Property' s land and Benefits according to governorates and Tax Office 2017

Area : Feddan										المساحة : بالفدان
Item	The Tax Office City / Center / Department	إجمالي الزمام Total reins	Benefits			People's Clays		أطيان الحكومة Government's land	المأمورية مدينة/مركز/ قسم	البيان المحافظة
			المنافع العمومية Public Benefits	الأجران Agran	السكن Housing	غير المربوط untethered	المربوط tethered			
Kalyubia	Banha	41749	3601	51	1262	162	35762	911	مركز بنها	القليوبية
	Khanka	57496	8382	15	420	4652	37079	6948	مركز الخانكة	
	Alkanater Alkhirya	24388	3121	19	427	220	19819	782	مركز القناطر الخيرية	
	Shubra Al Khaimah	6495	1386	1	1854	776	2227	251	قسم شبرا الخيمة	
	Shebin Alkanater	33537	2076	57	823	139	29963	479	مركز شبين القناطر	
	Tookh	39518	3235	67	818	280	33938	1180	مركز طوخ	
	Qalioub	28351	1705	18	553	498	24328	1249	مركز قليوب	
	Kafr Shoukr	15171	1266	19	367	66	13395	58	مركز كفر شكر	
	Kaha	13381	837	19	205	102	11630	588	قسم قها	
	Alkhsous	754	210	-	29	-	475	40	قسم الخصوص	
	Alobour	20000	-	-	-	20000	-	-	قسم العبور	
Total Kalyubia		280840	25819	266	6758	26895	208616	12486	إجمالي القليوبية	
Kafr El Sheikh	Kafr El Sheikh	88326	5028	17	881	475	54328	27597	مركز كفر الشيخ	كفر الشيخ
	Borollos	53276	1837	-	582	161	29419	21277	مركز البرلس	
	Bella	80304	3996	22	845	2	69311	6128	مركز بيلا	
	Riyadh	78982	1854	2	399	287	61494	14946	مركز الرياض	
	Desouk	70722	4154	78	1748	810	61180	2752	مركز دسوق	
	Sidi Salem	163374	56628	25	439	227	86801	19254	مركز سيدى سالم	
	Fowa	24913	1387	12	77	481	22238	718	مركز فوة	
	Qaleen	38481	1968	30	816	331	31050	4286	مركز قلين	
	Motobas	77284	8496	6	200	296	48943	19343	مركز مطويس	
	Hamoul	142805	6047	687	3	13	121040	15015	مركز الحامول	
	Total Kafr El Sheikh		818467	91395	879	5990	3083	585804	131316	

تابع جدول ٢ : إجمالي مساحة الزمام موزعاً إلى أطيان الحكومة وأطيان الأهالي والمنافع طبقاً للمحافظات والمأموريات عام ٢٠١٧

Table 2cont'd: Total reins area distributed to Government's land , Property' s land and Benefits according to governorates and Tax Office 2017

Area : Feddan		المساحة : بالفدان								
Governorate	Item The Tax Office City / Center / Department	إجمالي الزمام Total reins	Benefits المنافع			People's Clays أطيان الأهالي		أطيان الحكومة Government's land	المأمورية مدينة/مركز/ قسم	البيان المحافظة
			المنافع العمومية Public Benefits	الأجران Agran	السكن Housing	غير المربوط untethered	المربوط tethered			
Gharbia	Tanta	63416	4866	141	1004	76	56060	1269	مركز طنطا	الغربية
	Tanta	5444	1022	4	1353	247	2791	27	قسم طنطا	
	Santa	51897	3242	78	923	208	44147	3299	مركز السنطة	
	Mahalla al-Kubra	104701	7183	74	1526	1457	90343	4118	مركز الخلة الكبرى	
	Besion	37685	2194	61	1182	-	32612	1636	مركز بسيون	
	Zvty	46258	3593	113	1339	673	40332	208	مركز زفتى	
	Smonod	34523	2412	65	458	504	29788	1296	مركز سمندود	
	Qtor	54814	3181	85	493	559	49244	1252	مركز قطور	
	Kafr El Zayat	47097	2956	64	1124	515	39821	2617	مركز كفر الزيات	
Total Gharbia		445835	30649	685	9402	4239	385138	15722	إجمالي الغربية	
Menoufia	Shebin Elkom	44433	3701	50	1884	12	38054	732	مركز شبين الكوم	المنوفية
	Ashmun	70057	4999	111	1251	469	61753	1474	مركز أشمون	
	Bagour	39344	356	35	1054	471	37194	234	مركز الباجور	
	Alshohda a	61527	8963	48	1051	393	50283	789	مركز الشهداء	
	Barket Alsaba	27977	1870	41	645	171	24938	312	مركز بركة السبع	
	Tala	35277	2505	51	975	274	30892	580	مركز تلا	
	Srs Allian	8189	836	3	168	141	6993	48	مركز سرس اللبان	
	Quesna	47654	2879	107	1561	1545	40403	1159	مركز قويسنا	
	Menof	29805	3827	49	1171	377	23861	520	مركز منوف	
Sadat	91785	1963	12	133	1726	35660	52291	مدينة السادات		
Total Menoufia		456048	31899	507	9893	5579	350031	58139	إجمالي المنوفية	

تابع جدول ٢: إجمالي مساحة الزمام موزعاً إلى أطيان الحكومة وأطيان الأهالي والمنافع طبقاً للمحافظات والمأموريات عام ٢٠١٧

Table 2cont'd: Total reins area distributed to Government's land , Property' s land and Benefits according to governorates and Tax Office 2017

Area : Feddan										المساحة : بالفدان
Governorate	Item The Tax Office City / Center / Department	إجمالي الزمام Total reins	Benefits المنافع			People's Clays أطيان الأهالي		أطيان الحكومة Government's land	المأمورية مدينة/مركز/ قسم	البيان المحافظة
			المنافع العمومية	الأجران	السكن	غير المربوط	المربوط			
			Public Benefits	Agran	Housing	untethered	tethered			
Behera	Damanhour	93991	6498	1	716	1055	79208	6513	مركز دمنهور	البحيرة
	Abu Almtamer	350672	7690	1	5477	4178	298275	35051	مركز أبو المطامير	
	Abu Hummus	129050	5854	-	390	403	101388	21015	مركز أبو حمص	
	Itai gunpowder	72797	4055	31	680	156	65146	2729	مركز إيتاي البارود	
	Delengat	93049	5540	7	643	195	72145	14519	الدلنجات	
	Mahmudiya	21676	1571	-	200	1	19834	70	مركز المحمودية	
	Hosh Issa	65985	1195	1	-	-	60126	4663	مركز حوش عيسى	
	Rashid	45794	2661	-	59	282	24095	18697	مركز رشيد	
	Shubrakhitt	44374	2803	651	4	123	40384	409	مركز شبراخيت	
	Kafr El Dawar	140162	18429	25	511	1166	94483	25548	مركز كفر الدوار	
	Kom Hamada	80025	6009	1150	53	483	60388	11942	مركز كوم حمادة	
	Rahmaniyah	27222	1134	3	302	103	19325	6355	مركز الرحمانية	
	Edco	56701	23365	-	30	2092	15855	15359	مركز إدكو	
	Wadi Natrun	289842	-	-	-	95303	87948	106591	مركز وادي النطرون	
Badr	140716	-	-	-	18910	121806	-	مركز بدر		
Total Behera		1652056	86804	1870	9065	124450	1160406	269461	إجمالي البحيرة	
Ismailia	Ismailia	12698	1172	-	3	979	8860	1684	مركز الإسماعيلية	الإسماعيلية
	Abossoar	41909	3305	-	16	11903	23349	3336	مدينة أبو صوير	
	El tal Elkbeer	21027	368	-	65	513	18662	1419	مركز التل الكبير	
	Kantara West	291512	108861	-	-	27540	46599	108512	مركز القنطرة غرب	
	El kassasen	62622	997	43	26	16325	32328	12903	مدينة القصاصين	
	Fayed	33220	4261	-	-	2711	11220	15028	مركز فايد	
Total Ismailia		462988	118964	43	110	59971	141018	142882	إجمالي الإسماعيلية	

تابع جدول ٢ : إجمالي مساحة الزمام موزعاً إلى أطيان الحكومة وأطيان الأهالي والمنافع طبقاً للمحافظات والمأموريات عام ٢٠١٧

Table 2cont'd: Total reins area distributed to Government's land , Property' s land and Benefits according to governorates and Tax Office 2017

Area : Feddan		المساحة : بالفدان								
Governorate	The Tax Office City / Center / Department	إجمالي الزمام Total reins	Benefits المنافع			People's Clays أطيان الأهالي		أطيان الحكومة Government's land	المأمورية مدينة/مركز/ قسم	البيان المحافظة
			المنافع العمومية Public Benefits	الأجران Agran	السكن Housing	غير المربوط untethered	المربوط tethered			
Giza	Alssaf	28025	1758	1	576	2011	18171	5508	مركز الصف	الجيزة
	Atfih	25470	1651	-	515	606	18350	4348	مركز أطفيح	
	Monshat Alkanater	117641	7787	40	307	1725	91910	15872	مركز منشأة القناطر	
	Oboualnms	14391	1468	-	461	187	11531	744	مركز أبو النمرس	
	Alhawwamdah	4473	418	-	181	734	2992	148	مركز الحوامدية	
	Badrashin	25595	4780	10	55	665	19317	768	مركز البدرشين	
	Ayat	42202	4970	7	585	653	30231	5756	مركز العباط	
	Osim	42647	4687	12	1069	1959	30155	4765	مركز أوسيم	
	Alomranya	20366	3300	1165	3744	5813	5164	1180	قسم العمرانية	
	Warraq	6746	614	2	205	1139	4611	175	قسم الوراق	
Al wahat Bahariya	7279	-	-	-	1448	5452	379	قسم الواحات البحرية		
Total Giza		334835	31433	1237	7698	16940	237884	39643	إجمالي الجيزة	
Beni Suef	Beni Suef	44258	3444	25	1093	1265	32229	6202	مركز بني سويف	بني سويف
	Fashn	54444	5830	-	859	367	47028	360	مركز الفشن	
	Wasta	49367	5513	6	1066	777	39849	2156	مركز الواسطي	
	Ahnasia	57387	4779	-	314	747	44940	6607	مركز أهناسيا	
	BPA	42270	4259	-	900	529	33864	2718	مركز ببا	
	Semsta	32623	2353	-	708	489	26009	3064	مركز سمسطا	
	Nasser	42940	4057	-	604	867	33268	4144	مركز ناصر	
Total Beni Suef		323289	30235	31	5544	5041	257187	25251	إجمالي بني سويف	

تابع جدول ٢: إجمالي مساحة الزمام موزعاً إلى أطيان الحكومة وأطيان الأهالي والمنافع طبقاً للمحافظات والمأموريات عام ٢٠١٧

Table 2cont'd: Total reins area distributed to Government's land , Property' s land and Benefits according to governorates and Tax Office 2017

Area : Feddan		المساحة : بالفدان								
Governorate	Item The Tax Office City / Center / Department	إجمالي الزمام Total reins	Benefits المنافع			People's Clays أطيان الأهالي		أطيان الحكومة Government's land	المأمورية مدينة/مركز / قسم	البيانات المحافظة
			المنافع العمومية Public Benefits	الأجران Agran	السكن Housing	غير المربوط untethered	المربوط tethered			
			Fayoum	Fayoum	87202	6278	-			
	Atsa	115262	5865	-	395	9294	72801	26907	مركز أطسا	
	Senoras	61123	2571	3	736	3486	48672	5655	مركز سنورس	
	Tamiya	94680	4816	13	443	13738	54903	20767	مركز طاميه	
	Yusuf Alsdeek	43590	2460	29	768	4696	19834	15803	مركز يوسف الصديق	
	Ibshway	39470	2317	-	97	1885	29165	6006	مركز إيشواى	
Total Fayoum		441327	24307	45	3551	40921	283891	88612	إجمالي الفيوم	
Minya	Minya	82878	7135	41	1862	2361	56542	14937	مركز المنيا	المنيا
	Obokerkas	86644	4525	5	1080	2291	70222	8521	مركز أبوقرقاص	
	Adwa	35313	1792	-	313	1430	26503	5275	مركز العدو	
	Bani Mazar	67272	3742	-	890	2801	51306	8533	مركز بني مزار	
	Deir Mawas	41052	3641	3	363	495	34405	2145	مركز ديرمواس	
	Samalout	89998	5967	-	1464	3574	63086	15907	مركز سمالوط	
	Matay	46441	2405	-	493	6384	32030	5129	مركز مطاى	
	Maghagha	55395	3470	-	1104	3667	37266	9888	مركز مغاغة	
	Mallawi	78310	7892	-	1497	1929	59581	7411	مركز ملوى	
Total Minya		583303	40569	49	9066	24932	430941	77746	إجمالي المنيا	
Assiut	Assiut	59525	5993	19	1034	5307	42784	4388	مركز أسيوط	أسيوط
	Abnoub	47185	1520	-	737	1148	33123	10657	مركز أبنوب	
	Abu Tig	31102	1576	-	495	898	27603	530	مركز أبو تيج	
	Badari	23280	2444	-	498	184	17924	2230	مركز البدارى	
	Sahel Selim	16791	1371	-	400	603	13665	752	مركز ساحل سليم	
	Ghanayem	10850	213	-	229	1033	8890	485	مركز الغنايم	
	Quseya	52560	4131	11	558	1130	37885	8845	مركز القوصية	
	Dirout	48739	3687	70	918	703	40663	2698	مركز ديروط	
	Saddafa	18073	512	-	374	212	16759	216	مركز صدفا	
	Manfalout	57574	3925	9	869	2125	46515	4131	مركز منفلوط	
	Alfath	37606	1552	-	261	7002	26535	2256	مركز الفتح	
Total Assiut		403285	26924	109	6373	20345	312346	37188	إجمالي أسيوط	

تابع جدول ٢: إجمالي مساحة الزمام موزعاً إلى أطيان الحكومة وأطيان الأهالي والمنافع طبقاً للمحافظات والمأموريات عام ٢٠١٧

Table 2cont'd: Total reins area distributed to Government's land , Property' s land and Benefits according to governorates and Tax Office 2017

Area : Feddan		المساحة : بالفدان								
Governorate	The Tax Office City / Center / Department	إجمالي الزمام Total reins	Benefits المنافع			People's Clays أطيان الأهالي		أطيان الحكومة Government's land	المأمورية مدينة/مركز/ قسم	البيان الحافظة
			المنافع العمومية	الأجران	السكن	غير المربوط	المربوط			
			Public Benefits	Agran	Housing	untethered	tethered			
Suhaj	Suhaj	47377	3181	-	1002	1573	37568	4053	مركز سوهاج	سوهاج
	Akhmim	23436	2226	15	747	477	16076	3895	مركز أخميم	
	Balyana	38969	2560	23	1284	877	32745	1480	مركز البلينا	
	Maragha	34484	2342	5	337	932	28498	2370	مركز المراغة	
	AL monshat	49246	3268	17	688	1855	39679	3739	مركز المنشأة	
	Dar es Salaam	54070	2979	-	538	1303	34827	14423	مركز دار السلام	
	Gerga	44118	3231	21	1265	1422	33500	4679	مركز جرجا	
	Western Johaina	28219	2916	-	532	474	22239	2058	مركز جهينة الغربية	
	Saqluta	16907	1393	-	287	645	13597	985	مركز ساقلطة	
	Tama	36233	2840	-	628	1063	30917	785	مركز طما	
Tahta	43840	3066	799	99	1152	36065	2659	مركز طهطا		
Total Suhaj		416899	30002	880	7407	11773	325711	41126	إجمالي سوهاج	
Qena	Qena	71194	4187	-	849	2268	41631	22259	مركز قنا	قنا
	Aboutct	48088	4097	-	1211	589	37994	4197	مركز أبوتشت	
	Deshna	43503	2799	-	1212	66	35920	3506	مركز دشنا	
	Kosy	42762	3104	-	514	1729	33653	3762	مركز قوص	
	Nag Hammadi	50551	3368	-	1521	760	33110	11792	مركز نجع حمادى	
	Nakada	20215	852	-	244	289	17318	1512	مركز نقادة	
	Farshout	14833	1459	-	593	266	11067	1448	مركز فرشوط	
	Qeft	17635	894	-	308	226	15460	747	مركز قفط	
	El wakf	14904	60	-	168	822	9647	4207	مركز الوقف	
Total Qena		323685	20820	-	6620	7015	235800	53430	إجمالي قنا	

تابع جدول ٢: إجمالي مساحة الزمام موزعاً إلى أطيان الحكومة وأطيان الأهالي والمنافع طبقاً للمحافظات والمأموريات عام ٢٠١٧

Table 2cont'd: Total reins area distributed to Government's land , Property' s land and Benefits according to governorates and Tax Office 2017

Area : Feddan										المساحة : بالفدان
Governorate	Item The Tax Office City / Center / Department	إجمالي الزمام Total reins	Benefits المنافع			People's Clays أطيان الأهالي		أطيان الحكومة Government's land	المأمورية مدينة/مركز/ قسم	البيان المحافظة
			المنافع العمومية Public Benefits	الأجران Agran	السكن Housing	غير المربوط untethered	المربوط tethered			
			Aswan	Aswan	13150	4475	-			
	Edfu	45696	4840	-	12	2475	28758	9611	مركز أدفو	
	Kom Ombo	106726	16181	-	-	2481	84237	3827	مركز كوم امبو	
	Drau	13550	1476	-	-	1274	9467	1333	مركز دراو	
	Al sobaeya	17346	1225	-	3638	352	9774	2357	مدينة السباعية	
Total Aswan		196468	28197	-	3658	8006	136019	20588	إجمالي أسوان	
Luxor	Luxor	13156	1978	-	632	1551	7596	1399	قسم الأقصر	الأقصر
	Bayadeya	70785	3368	328	902	911	56779	8497	مدينة البيضاء	
	Armant	18432	1612	-	1053	245	14061	1461	مركز أرمنت	
	Esna	88639	5272	-	589	2423	51700	28655	مركز اسنا	
Total Luxor		191012	12230	328	3176	5130	130136	40012	إجمالي الأقصر	
New Valley	El wahat El kharga	21441	-	-	-	185	20058	1198	قسم الواحات الخارجة	الوادى الجديد
	El wahat El Dakhla	24873	-	-	-	26	14406	10441	قسم الواحات الداخلة	
	Farafra	3548	-	-	-	-	2200	1348	مركز الفرافرة	
Total New Valley		49862	-	-	-	211	36664	12987	إجمالي الوادى الجديد	

جدول رقم ٣ : مساحة أطيان الحكومة موزعة إلى جهات الإشراف طبقاً للمحافظات والمأموريات عام ٢٠١٧

Table 3: Government's land distributed according to supervisor department , governorates and Tax Office 2017

Area : Feddan

المساحة : بالفدان

Item	The Tax Office City / Center / Department	الإجمالي Total	أخرى Other	الأموال المقررة Scheduled property	الأموال الأميرية Governmental property	السكك الحديدية Railways	الإصلاح الزراعي Agricultural reform	المأمورية مدينة /مركز /قسم	البيان المحافظة
Grand Total		1661583	157818	74661	1083437	4746	340921	الإجمالي العام	
Cairo	Cairo	12873	35	211	10036	-	2591	مدينة القاهرة	القاهرة
Alexandria	Alexandria	77177	639	935	39290	-	36313	مدينة الإسكندرية	الإسكندرية
Port Said	Port Said	206839	79625	7632	119125	449	8	مدينة بورسعيد	بورسعيد
Suez	Suez	2984	-	-	2984	-	-	مدينة السويس	السويس
Damietta	Damietta	3129	-	172	2186	-	771	مركز دمياط	دمياط
	Faraskour	7106	153	71	4630	-	2252	مركز فارسكور	
	Kafr Albatekh	20449	-	34	17353	924	2138	مركز كفر البطيخ	
	Kafr Saad	3983	889	4	1833	-	1257	مركز كفر سعد	
	Zarqa	1664	461	26	77	9	1091	مركز الزرقا	
Total Damietta		36331	1503	307	26079	933	7509	إجمالي دمياط	
Dakahlia	Mansoura	154	-	30	81	12	31	قسم المنصورة	الدقهلية
	Mansoura	3654	67	111	199	6	3271	مركز المنصورة	
	Aja	5352	-	284	70	3	4995	مركز أجا	
	Sinbillawain	2474	464	-	103	14	1893	مركز السنبلأوين	
	Almtarya	2333	35	4	2284	-	10	مركز المطرية	
	Almnzala	2277	-	-	2083	4	190	مركز المنزلة	
	Belqas	26808	-	-	25199	-	1609	مركز بلقاس	
	Dekerness	3068	-	317	650	35	2066	مركز دكرنس	
	Sherbin	3855	299	102	483	-	2971	مركز شربين	

تابع جدول رقم ٣ : مساحة أطيان الحكومة موزعة إلى جهات الإشراف طبقاً للمحافظات والمأموريات عام ٢٠١٧

Table 3cont'd: Government's land distributed according to supervisor department , governorates and Tax Office 2017

Area : Feddan

المساحة : بالفدان

Item	The Tax Office City / Center / Department	الإجمالي Total	أخرى Other	الأموال المقررة Scheduled property	الأموال الأميرية Governmental property	السكك الحديدية Railways	الإصلاح الزراعي Agricultural reform	المأمورية مدينة /مركز /قسم	البيان المحافظة
Dakahlia Cont'd	Talkha	7291	-	50	421	-	6820	مركز طلخا	تابع الدقهلية
	Mit Ghamr	896	50	203	262	52	329	مركز ميت غمر	
	Monia elnasr	2729	174	13	580	64	1898	مركز منية النصر	
	El gmalya	3648	51	1836	1616	7	138	مركز الجمالية	
	Tammy Amdid	612	80	-	109	40	383	مركز تمى الأمديد	
	Mitt Slsell	3373	2679	-	372	10	312	مركز ميت سلسيل	
	Bani Obaid	2654	-	-	572	-	2082	مركز بنى عبيد	
	Nabarouh	40791	8117	14513	684	-	17477	مدينة نبروه	
Total Dakahlia		111969	12016	17463	35768	247	46475	إجمالي الدقهلية	
Sharkia	Deyarb negm	799	3	-	189	9	598	مركز ديرب نجم	الشرقية
	Zagazig	7050	-	-	143	11	6896	مركز الزقازيق	
	Abu Hammad	7107	1139	-	4115	4	1849	مركز أبو حماد	
	Abu Kabir	5880	-	993	142	-	4745	مركز أبو كبير	
	Alabrahmah	355	1	-	36	-	318	مركز الإبراهيمية	
	Hosseinieh	88269	23	-	86013	-	2233	مركز الحسينية	
	Bilbes	16160	49	-	12041	25	4045	مركز بلبس	
	Awlad Saqr	11887	-	-	9833	-	2054	مركز أولاد صقر	
	Faqous	5301	-	-	3665	-	1636	قسم فاقوس	
	Kafr Saqr	601	-	56	406	-	139	مركز كفر صقر	
	Mena Alkamh	873	11	-	224	5	633	مركز منيا القمح	
	Hehia	1842	-	-	77	-	1765	مركز ههيا	
	Mashtool Elsouk	577	221	-	155	-	201	مركز مشتول السوق	
	Alqnayat	18	-	-	18	-	-	قسم القنايات	
Alqreen	102	-	-	102	-	-	قسم القرين		
Total Sharkia		146821	1447	1049	117159	54	27112	إجمالي الشرقية	

تابع جدول رقم ٣ : مساحة أطيان الحكومة موزعة إلى جهات الإشراف طبقاً للمحافظات والمأموريات عام ٢٠١٧

Table 3cont'd: Government's land distributed according to supervisor department , governorates and Tax Office 2017

Area : Feddan		المساحة : بالفدان							
Item	The Tax Office City / Center / Department	الإجمالي Total	أخرى Other	الأموال المقررة Scheduled property	الأموال الأميرية Governmental property	السكك الحديدية Railways	الإصلاح الزراعى Agricultural reform	المأمورية مدينة /مركز/قسم	البيان المحافظة
Kalyubia	Banha	911	-	271	216	8	416	مركز بنها	القليوبية
	Khanka	6948	-	1297	3902	8	1741	مركز الخانكة	
	Alkanater Alkhirya	782	-	544	104	25	109	مركز القناطر الخيرية	
	Shubra Al Khaimah	251	18	2	110	-	121	قسم شبرا الخيمة	
	Shebin Alkanater	479	70	-	129	9	271	مركز شبين القناطر	
	Tookh	1180	3	139	119	19	900	مركز طوخ	
	Qalioub	1249	-	25	140	-	1084	مركز قليوب	
	Kafr Shoukr	58	3	41	6	2	6	مركز كفر شكر	
	Kaha	588	-	-	36	-	552	قسم قها	
	Alkhsous	40	-	-	4	-	36	قسم الخصوص	
Alobour	-	-	-	-	-	-	-	قسم العبور	
Total Kalyubia		12486	94	2319	4766	71	5236	إجمالي القليوبية	
Kafr El Sheikh	Kafr El Sheikh	27597	27	-	5122	-	22448	مركز كفر الشيخ	كفر الشيخ
	Borollos	21277	-	-	21164	113	-	مركز البرلس	
	Bella	6128	652	-	3153	-	2323	مركز بيلا	
	Riyadh	14946	95	2	14824	-	25	مركز الرياض	
	Desouk	2752	573	58	1490	5	626	مركز دسوق	
	Sidi Salem	19254	700	84	16180	-	2290	مركز سيدى سالم	
	Fowa	718	159	47	473	-	39	مركز فوة	
	Qaleen	4286	2066	693	84	-	1443	مركز قلين	
	Motobas	19343	1521	-	17727	33	62	مركز مطويس	
Hamoul	15015	560	2988	8382	-	3085	مركز الحامول		
Total Kafr El Sheikh		131316	6353	3872	88599	151	32341	إجمالي كفر الشيخ	

تابع جدول رقم ٣ : مساحة أطيان الحكومة موزعة إلى جهات الإشراف طبقاً للمحافظات والمأموريات عام ٢٠١٧

Table 3cont'd: Government's land distributed according to supervisor department , governorates and Tax Office 2017

Area : Feddan		المساحة : بالفدان							
Item	The Tax Office City / Center / Department	الإجمالي Total	أخرى Other	الأموال المقررة Scheduled property	الأموال الأميرية Governmental property	السكك الحديدية Railways	الإصلاح الزراعي Agricultural reform	المأمورية مدينة /مركز /قسم	البيان المحافظة
Gharbia	Tanta	1269	-	-	60	11	1198	مركز طنطا	الغربية
	Tanta	27	-	7	17	3	-	قسم طنطا	
	Santa	3299	493	1367	96	7	1336	مركز السنطة	
	Mahalla al-Kubra	4118	17	99	110	10	3882	مركز الخلة الكبرى	
	Besion	1636	7	73	214	11	1331	مركز بسيون	
	Zvty	208	-	187	4	17	-	مركز زفتى	
	Smonod	1296	216	298	87	16	679	مركز سمود	
	Qtor	1252	-	-	71	-	1181	مركز قطور	
	Kafr El Zayat	2617	764	312	249	13	1279	مركز كفر الزيات	
Total Gharbia		15722	1497	2343	908	88	10886	إجمالي الغربية	
Menoufia	Shebin Elkom	732	28	-	-	-	704	مركز شبين الكوم	المنوفية
	Ashmun	1474	58	434	597	11	374	مركز أشمون	
	Bagour	234	92	-	-	-	142	مركز الباجور	
	Alshohda a	789	-	191	111	-	487	مركز الشهداء	
	Barket Alsaba	312	-	-	58	1	253	مركز بركة السبع	
	Tala	580	1	-	48	72	459	مركز تلا	
	Srs Allian	48	-	-	32	-	16	مركز سرس اللبان	
	Quesna	1159	78	56	138	-	887	مركز قويسنا	
	Menof	520	-	-	252	18	250	مركز منوف	
	Sadat	52291	11919	2162	37776	-	434	مدينة السادات	
Total Menoufia		58139	12176	2843	39012	102	4006	إجمالي المنوفية	

تابع جدول رقم ٣ : مساحة أطيان الحكومة موزعة إلى جهات الإشراف طبقاً للمحافظات والمأموريات عام ٢٠١٧

Table 3cont'd: Government's land distributed according to supervisor department , governorates and Tax Office 2017

Area : Feddan

المساحة : بالفدان

Governorate	Item The Tax Office City / Center / Department	الإجمالي Total	أخرى Other	الأموال المقررة Scheduled property	الأموال الأميرية Governmental property	السكك الحديدية Railways	الإصلاح الزراعي Agricultural reform	المأمورية مدينة /مركز/قسم	البيان
									المحافظة
Behera	Damanhour	6513	-	7	3198	-	3308	مركز دمنهور	البحيرة
	Abu Almtamer	35051	8847	-	21936	-	4268	مركز أبو المطامير	
	Abu Hummus	21015	-	-	12405	-	8610	مركز أبو حمص	
	Itai gunpowder	2729	-	241	101	13	2374	مركز إيتاي البارود	
	Delengat	14519	-	-	14517	2	-	المدنجات	
	Mahmudiya	70	-	19	51	-	-	مركز المحمودية	
	Hosh Issa	4663	-	-	7703	-	4663	مركز حوش عيسى	
	Rashid	18697	6957	412	-	-	3625	مركز رشيد	
	Shubrakhitt	409	-	-	22620	-	409	مركز شبراخيت	
	Kafr El Dawar	25548	-	5	4801	-	2923	مركز كفر الدوار	
	Kom Hamada	11942	-	5818	21	24	1299	مركز كوم حمادة	
	Rahmaniyah	6355	-	76	6619	-	6258	مركز الرحمانية	
	Edco	15359	7706	-	106591	-	1034	مركز إدكو	
Wadi Natrun	106591	-	-	-	-	-	مركز وادي النطرون		
Badr	-	-	-	-	-	-	مركز بدر		
Total Behera		269461	23510	6578	200563	39	38771	إجمالي البحيرة	
Ismailia	Ismailia	1684	-	-	1176	-	508	مركز الإسماعيلية	الإسماعيلية
	Abossoar	3336	-	-	2971	-	365	مدينة أبو صوير	
	El tal Elkbeer	1419	-	-	358	-	1061	مركز التل الكبير	
	Kantara West	108512	-	-	108173	-	339	مركز القنطرة غرب	
	El kassasen	12903	4326	-	7917	-	660	مدينة القصاصين	
	Fayed	15028	-	-	14804	-	224	مركز فايد	
Total Ismailia		142882	4326	-	135399	-	3157	إجمالي الإسماعيلية	

تابع جدول رقم ٣ : مساحة أطيان الحكومة موزعة إلى جهات الإشراف طبقاً للمحافظات والمأموريات عام ٢٠١٧

Table 3cont'd: Government's land distributed according to supervisor department , governorates and Tax Office 2017

Area : Feddan

المساحة : بالفدان

Governorate	Item The Tax Office City / Center / Department	الإجمالي Total	أخرى Other	الأموال المقررة Scheduled property	الأموال الأميرية Governmental property	السكك الحديدية Railways	الإصلاح الزراعي Agricultural reform	المأمورية مدينة /مركز/قسم	البيان
									المحافظة
Giza	Alssaf	5508	-	1195	4068	-	245	مركز الصف	الجيزة
	Atfih	4348	-	622	3417	-	309	مركز أطفيح	
	Monshat Alkanater	15872	-	-	11541	340	3991	مركز منشأة القناطر	
	OboualnMrs	744	-	146	218	44	336	مركز أبو النمرس	
	Alhawwamdah	148	-	15	26	27	80	مركز الحوامدية	
	Badrashin	768	-	164	88	-	516	مركز البدرشين	
	Ayat	5756	-	1053	3412	-	1291	مركز العياط	
	Osim	4765	1235	122	2164	485	759	مركز أوسيم	
	Alomranya	1180	-	260	326	67	527	قسم العمرانية	
	Warraq	175	-	-	139	-	36	قسم الوراق	
Al wahat Bahariya	379	-	379	-	-	-	قسم الواحات البحرية		
Total Giza		39643	1235	3956	25399	963	8090	إجمالي الجيزة	
Beni Suef	Beni Suef	6202	-	408	5355	-	439	مركز بني سويف	بني سويف
	Fashn	360	-	32	152	8	168	مركز الفشن	
	Wasta	2156	7	380	743	-	1026	مركز الواسطى	
	Ahnasia	6607	-	-	5985	-	622	مركز أهناسيا	
	BPA	2718	-	79	1981	-	658	مركز ببا	
	Semsta	3064	299	-	2343	-	422	مركز سمستا	
	Nasser	4144	-	197	2981	-	966	مركز ناصر	
Total Beni Suef		25251	306	1096	19540	8	4301	إجمالي بني سويف	

Table 3cont'd: Government's land distributed according to supervisor department , governorates and Tax Office 2017

Area : Feddan

المساحة : بالفدان

Governorate	Item The Tax Office City / Center / Department	الإجمالي Total	أخرى Other	الأموال المقررة Scheduled property	الأموال الأميرية Governmental property	السكك الحديدية Railways	الإصلاح الزراعي Agricultural reform	المأمورية مدينة /مركز /قسم	البيان
									المحافظة
Fayoum	Fayoum	13474	178	-	9822	-	3474	مركز الفيوم	الفيوم
	Atsa	26907	334	-	17746	-	8827	مركز أطسا	
	Senoras	5655	112	-	1571	-	3972	مركز سنورس	
	Tamiya	20767	-	-	8507	-	12260	مركز طاميه	
	Yusuf Alsdeek	15803	24	-	13420	-	2359	مركز يوسف الصديق	
	Ibshway	6006	-	-	643	-	5363	مركز إيشواى	
Total Fayoum		88612	648	-	51709	-	36255	إجمالي الفيوم	
Minya	Minya	14937		2465	7322		5150	مركز المنيا	المنيا
	Obokerkas	8521	556	1193	3327	137	3308	مركز أبوقرقاص	
	Adwa	5275	1	22	3015	84	2153	مركز العدوة	
	Bani Mazar	8533	2017	720	1598		4198	مركز بنى مزار	
	Deir Mawas	2145		76	837	64	1168	مركز ديرمواس	
	Samalout	15907	56	1618	9891	139	4203	مركز سمالوط	
	Matay	5129	21	418	1806	5	2879	مركز مطاى	
	Maghagha	9888	231	1543	1521	227	6366	مركز مغاغة	
	Mallawi	7411	695	290	3306	138	2982	مركز ملوى	
Total Minya		77746	3577	8345	32623	794	32407	إجمالي المنيا	
Assiut	Assiut	4388	106	776	3364	-	142	مركز أسيوط	أسيوط
	Abnoub	10657	6481	351	3713	-	112	مركز أبنوب	
	Abu Tig	530	-	277	47	-	206	مركز أبو تيج	
	Badari	2230	-	1185	802	-	243	مركز البدارى	
	Sahel Selim	752	-	202	228	-	322	مركز ساحل سليم	
	Ghanayem	485	-	-	485	-	-	مركز الغنايم	
	Quseya	8845	-	905	5660	-	2280	مركز القوصية	
	Dirout	2698	22	67	487	-	2122	مركز ديروط	
	Saddafa	216	-	29	37	-	150	مركز صدفا	
	Manfalout	4131	8	684	3054	-	385	مركز منفلوط	
	Alfath	2256	-	612	1473	2	169	مركز الفتاح	
	Total Assiut		37188	6617	5088	19350	2	6131	

تابع جدول رقم ٣ : مساحة أطيان الحكومة موزعة إلى جهات الإشراف طبقاً للمحافظات والمأموريات عام ٢٠١٧

Table 3cont'd: Government's land distributed according to supervisor department , governorates and Tax Office 2017

Area : Feddan

المساحة : بالفدان

Governorate	Item The Tax Office City / Center / Department	الإجمالي Total	أخرى Other	الأموال المقررة Scheduled property	الأموال الأميرية Governmental property	السكك الحديدية Railways	الإصلاح الزراعي Agricultural reform	المأمورية مدينة / مركز / قسم	البيان
									المحافظة
Suhaj	Suhaj	4053	-	14	3075	63	901	مركز سوهاج	سوهاج
	Akhmim	3895	37	629	3159	-	70	مركز أخميم	
	Balyana	1480	-	267	763	-	450	مركز البلينا	
	Maragha	2370	297	455	1409	36	173	مركز المراغة	
	AL monshat	3739	-	1096	1896	8	739	مركز المنشأة	
	Dar es Salaam	14423	-	-	12978	-	1445	مركز دار السلام	
	Gerga	4679	- 140	-	4441	42	56	مركز جرجا	
	Western Johaina	2058	-	500	1494	-	64	مركز جهينة الغربية	
	Saqlta	985	-	587	375	-	23	مركز ساقلنة	
	Tama	785	-	54	475	-	256	مركز طما	
Tahta	2659	99	783	1042	49	686	مركز طهطا		
Total Suhaj		41126	433	4525	31107	198	4863	إجمالي سوهاج	
Qena	Qena	22259	-	2020	19284	184	771	مركز قنا	قنا
	Aboutct	4197	382	655	1893	69	1198	مركز أبوتشت	
	Deshna	3506	-	298	2864	-	344	مركز دشنا	
	Kosy	3762	-	333	2238	152	1039	مركز قوص	
	Nag Hammadi	11792	-	399	5809	-	5584	مركز نجع حمادى	
	Nakada	1512	50	290	539	-	633	مركز نقادة	
	Farshout	1448	-	-	1448	-	-	مركز فرشوط	
	Qeft	747	-	-	625	-	122	مركز قفط	
El wakf	4207	-	-	3733	-	474	مركز الوقف		
Total Qena		53430	432	3995	38433	405	10165	إجمالي قنا	

تابع جدول رقم ٣ : مساحة أطيان الحكومة موزعة إلى جهات الإشراف طبقاً للمحافظات والمأموريات عام ٢٠١٧

Table 3cont'd: Government's land distributed according to supervisor department , governorates and Tax Office 2017

Area : Feddan		المساحة : بالفدان							
Item	The Tax Office City / Center / Department	الإجمالي Total	أخرى ^(١) Other	الأموال المقررة Scheduled property	الأموال الأميرية Governmental property	السكك الحديدية Railways	الإصلاح الزراعي Agricultural reform	المأمورية مدينة /مركز/قسم	البيان المحافظة
Aswan	Aswan	3460	-	814	2646	-	-	مركز أسوان	أسوان
	Edfu	9611	-	1287	6642	-	1682	مركز أدفو	
	Kom Ombo	3827	-	-	3827	-	-	مركز كوم امبو	
	Drau	1333	-	-	1333	-	-	مركز دراو	
	Al sobaeya	2357	-	3	2268	-	86	مدينة السباعية	
Total Aswan		20588	-	2104	16716	-	1768	إجمالي أسوان	
Luxor	Luxor	1399	-	-	914	-	485	قسم الأقصر	الأقصر
	Bayadeya	8497	-	-	6533	134	1830	مدينة البياضية	
	Armant	1461	-	-	-	-	1461	مركز أرمنت	
	Esna	28655	1349	-	21425	-	5881	مركز اسنا	
Total Luxor		40012	1349	-	28872	134	9657	إجمالي الأقصر	
New Valley	El wahat El kharga	1198	-	-	-	-	1198	قسم الواحات الخارجة	الوادي الجديد
	El wahat El Dakhla	10441	-	-	-	108	10333	قسم الواحات الداخلة	
	Farafra	1348	-	-	-	-	1348	مركز الفرافرة	
Total New Valley		12987	-	-	-	108	12879	إجمالي الوادي الجديد	

(١) تشمل أراضي تابعة للوزارات مثل المصايد، الشؤون الإجتماعية، الأوقاف، الإسكان ، القوات المسلحة، إلخ.

جدول ٤ : مساحة أطيان الأهالي غير المربوطة موزعة إلى أسباب عدم الربط طبقاً للمحافظات والمأموريات عام ٢٠١٧

Table 4 : property' s land untethered distributed to the reasons for non-binding according to governorates and Tax Office 2017

Area : Feddan		المساحة : بالفدان								
Governorate	The Tax Office City / Center / Department	الإجمالي Total	أراضي غير مستغلة للزراعة لعدم صلاحيتها untapped Land for agriculture				بدون قيمة إيجارية Without Rental value	أكل النهر Soil erosion by rivers	المأمورية مدينة / مركز / قسم	البيان المحافظة
			Damaged	تالف	corruption	فساد				
Grand Total		681792	20082		3226	635309	23175	الإجمالي العام		
Cairo	Cairo	581	228		17	-	336	مدينة القاهرة	القاهرة	
Alexandria	Alexandria	215279	-		-	215279	-	مدينة الإسكندرية	الإسكندرية	
Port Said	Port Said	-	-		-	-	-	مدينة بور سعيد	بور سعيد	
Suez	Suez	3066	-		-	3066	-	مدينة السويس	السويس	
Damietta	Damietta	6033	2344		1	3679	9	مركز دمياط	دمياط	
	Faraskour	18	8		2	1	7	مركز فارسكور		
	Kafr Albatekh	62	8		-	50	4	مركز كفر البطيخ		
	Kafr Saad	68	7		-	39	22	مركز كفر سعد		
	Zarqa	1	-		1	-	-	مركز الزرقا		
Total Damietta		6182	2367		4	3769	42	إجمالي دمياط		
Dakahlia	Mansoura	1005	540		1	464	-	قسم المنصورة	الدقهلية	
	Mansoura	1927	114		-	1813	-	مركز المنصورة		
	Aja	370	-		19	253	98	مركز أجا		
	Sinbillawain	501	170		-	331	-	مركز السنبلابوين		
	Almtarya	95	-		35	59	1	مركز المطرية		
	Almnzala	16	-		-	16	-	قسم المنزلة		
	Belqas	39090	-		-	39090	-	مركز بلقاس		
	Dekerness	709	205		-	504	-	مركز دكرنس		
	Sherbin	36	-		2	23	11	مركز شربين		

تابع جدول ٤ : مساحة أطيان الأهالي غير المرهونة موزعة إلى أسباب عدم الربط طبقاً للمحافظات والمأموريات عام ٢٠١٧

Table 4 cont'd : property' s land untethered distributed to the reasons for non-binding according to governorates and Tax Office 2017

Area : Feddan

المساحة : بالفدان

Governorate	Item The Tax Office City / Center / Department	الإجمالي Total	أراضي غير مستغلة للزراعة لعدم صلاحيتها		بدون قيمة إيجارية Without Rental value	أكل النهر Soil erosion by rivers	المأمورية مدينة /مركز/قسم	البيان المحافظة
			untapped Land for agriculture					
			Damaged	تالف corruption فساد				
Dakahlia Cont'd	Talkha	153	3	1	149	-	مركز طلخا	تابع الدقهلية
	Mit Ghamr	654	56	5	530	63	مركز ميت غمر	
	Monia elnasr	533	-	-	533	-	مركز منية النصر	
	El gmalya	4	-	-	4	-	مركز الجمالية	
	Tammy Amdid	305	-	-	305	-	مركز تمى الامديد	
	Mitt Slsell	116	58	54	4	-	مركز ميت سلسيل	
	Bani Obaid	696	-	-	696	-	مركز بنى عبيد	
	Nabarouh	285	1	-	239	45	مدينة نبروه	
Total Dakahlia		46495	1147	117	45013	218	إجمالي الدقهلية	
Sharkia	Deyarb negm	539	1	-	538	-	مدينة ديرب نجم	الشرقية
	Zagazig	554	294	-	260	-	مركز الزقازيق	
	Abu Hammad	8070	47	-	8023	-	مركز أبو حماد	
	Abu Kabir	28	4	-	24	-	مركز أبو كبير	
	Alabrahmah	228	14	45	165	4	مركز الابراهيمية	
	Hosseinieh	15747	-	-	15747	-	مركز الحسينية	
	Bilbes	16792	41	-	16751	-	مركز بلبيس	
	Awlad Saqr	1374	148	-	1226	-	مركز اولاد صقر	
	Faqous	215	15	-	200	-	قسم فاقوس	
	Kafr Saqr	743	6	39	698	-	مركز كفر صقر	
	Mena Alkamd	655	217	11	427	-	مركز منيا القمح	
	Hehia	295	3	-	292	-	مركز ههيا	
	Mashtool Elsouk	201	-	-	201	-	مركز مشتول السوق	
	Alqnayat	115	81	-	34	-	قسم القنايات	
	Alqreen	102	4	-	98	-	قسم القرين	
Total Sharkia		45658	875	95	44684	4	إجمالي الشرقية	

تابع جدول ٤ : مساحة أطيان الأهالي غير المرهونة موزعة إلى أسباب عدم الربط طبقاً للمحافظات والمأموريات عام ٢٠١٧

Table 4 cont'd : property' s land untethered distributed to the reasons for non-binding according to governorates and Tax Office 2017

Area : Feddan		المساحة : بالفدان							
Governorate	The Tax Office City / Center / Department	الإجمالي Total	أراضي غير مستغلة للزراعة لعدم صلاحيتها			بدون قيمة إيجارية Without Rental value	أكل النهر Soil erosion by rivers	المأمورية مدينة /مركز/قسم	البيان المحافظة
			Damaged	تالف	corruption				
Kalyubia	Banha	162	-	-	-	147	15	مركز بنها	القليوبية
	Khanka	4652	56	-	-	4596	-	مركز الخانكة	
	Alkanater Alkhirya	220	88	10	-	53	69	مركز القناطر الخيرية	
	Shubra Al Khaimah	776	-	-	-	776	-	قسم شبرا الخيمة	
	Shebin Alkanater	139	-	-	-	139	-	مركز شبين القناطر	
	Tookh	280	1	1	-	260	18	مركز طوخ	
	Qalioub	498	298	-	-	200	-	مركز قليوب	
	Kafr Shoukr	66	-	4	-	60	2	مركز كفر شكر	
	Kaha	102	1	-	-	101	-	قسم قها	
	Alkhsous	-	-	-	-	-	-	قسم الخصوص	
	Alobour	20000	-	-	-	20000	-	قسم العبور	
Total Kalyubia		26895	444	15	26332	104	إجمالي القليوبية		
Kafr El Sheikh	Kafr El Sheikh	475	1	-	-	474	-	مركز كفر الشيخ	كفر الشيخ
	Borollos	161	-	-	-	127	34	مركز البرلس	
	Bella	2	-	-	-	2	-	مركز بيلا	
	Riyadh	287	56	-	-	231	-	مركز الرياض	
	Desouk	810	766	-	-	37	7	مركز دسوق	
	Sidi Salem	227	84	-	-	143	-	مركز سيدى سالم	
	Fowa	481	-	-	-	456	25	مركز فوة	
	Qaleen	331	-	-	-	331	-	مركز قلين	
	Motobas	296	1	2	-	92	201	مركز مطويس	
	Hamoul	13	3	-	-	10	-	مركز الحامول	
Total Kafr El Sheikh		3083	911	2	1903	267	إجمالي كفر الشيخ		

تابع جدول ٤ : مساحة أطيان الأهالي غير المرهونة موزعة إلى أسباب عدم الربط طبقاً للمحافظات والمأموريات عام ٢٠١٧

Table 4 cont'd : property' s land untethered distributed to the reasons for non-binding according to governorates and Tax Office 2017

Area : Feddan		المساحة : بالفدان							
Governorate	The Tax Office City / Center / Department	الإجمالي Total	أراضي غير مستغلة للزراعة لعدم صلاحيتها untapped Land for agriculture			بدون قيمة إيجارية Without Rental value	أكل النهر Soil erosion by rivers	المأمورية مدينة /مركز/قسم	البيان المحافظة
			Damaged	تالف	corruption				
Gharbia	Tanta	76	40	-	-	36	-	مركز طنطا	الغربية
	Tanta	247	-	4	-	243	-	قسم طنطا	
	Santa	208	1	-	-	207	-	مركز السنطة	
	Mahalla al-Kubra	1457	19	19	-	-	1419	مركز المحلة الكبرى	
	Besion	-	-	-	-	-	-	مركز بسيون	
	Zvty	673	6	-	-	616	51	مركز زفتى	
	Smonod	504	6	25	-	410	63	مركز سمود	
	Qtor	559	-	-	-	559	-	مركز قطور	
	Kafr El Zayat	515	-	-	-	515	-	مركز كفر الزيات	
Total Gharbia		4239	72	48	2586	1533	إجمالي الغربية		
Menoufia	Shebin Elkom	12	12	-	-	-	-	مركز شبين الكوم	المنوفية
	Ashmun	469	34	-	-	51	384	مركز اشمون	
	Bagour	471	96	5	-	308	62	مركز الباجور	
	Alshohda a	393	20	-	-	109	264	مركز الشهداء	
	Barket Alsaba	171	133	3	-	35	-	مركز بركة السبع	
	Tala	274	132	-	-	142	-	مركز تلا	
	Srs Allian	141	137	-	-	4	-	قسم سرس اللبان	
	Quesna	1545	-	-	-	1539	6	مركز قويسنا	
	Menof	377	165	31	-	149	32	مركز منوف	
	Sadat	1726	220	-	-	1490	16	مدينة السادات	
Total Menoufia		5579	949	39	3827	764	إجمالي المنوفية		

تابع جدول ٤ : مساحة أطيان الأهالي غير المربوطة موزعة إلى أسباب عدم الربط طبقاً للمحافظات والمأموريات عام ٢٠١٧

Table 4 cont'd : property' s land untethered distributed to the reasons for non-binding according to governorates and Tax Office 2017

Area : Feddan

المساحة : بالفدان

Governorate	The Tax Office City / Center / Department	الإجمالي Total	أراضي غير مستغلة للزراعة لعدم صلاحيتها untapped Land for agriculture		بدون قيمة إيجارية Without Rental value	أكل النهر Soil erosion by rivers	المأمورية مدينة / مركز / قسم	البيان المحافظة	
			Damaged	تالف					corruption
Behera	Damanhour	1055		57	-	998	-	مركز دمنهور	البحيرة
	Abu Almtamer	4178		-	14	4164	-	مركز أبو المطامير	
	Abu Hummus	403		243	14	146	-	مركز أبو حمص	
	Itai gunpowder	156		9	-	113	34	مركز إيتاي البارود	
	Delengat	195		-	-	195	-	مركز الدلنجات	
	Mahmudiya	1		-	-	-	1	مركز المحمودية	
	Hosh Issa	-		-	-	-	-	مركز حوش عيسى	
	Rashid	282		-	-	256	26	مركز رشيد	
	Shubrakhitt	123		8	-	113	2	مركز شبراخيت	
	Kafr El Dawar	1166		-	-	1166	-	مركز كفر الدوار	
	Kom Hamada	483		131	1	180	171	مركز كوم حمادة	
	Rahmaniyah	103		-	-	65	38	مركز الرحمانية	
	Edco	2092		-	-	2092	-	مركز إدكو	
	Wadi Natrun	95303		-	-	95303	-	مركز وادي النطرون	
Badr	18910		-	-	18910	-	مركز بدر		
Total Behera		124450	448	29	123701	272	إجمالي البحيرة		
Ismailia	Ismailia	979		41	-	938	-	مركز الإسماعيلية	الإسماعيلية
	Abossoar	11903		208	-	11695	-	مدينة أبو صوير	
	El tal Elkbeer	513		424	-	89	-	مركز التل الكبير	
	Kantara West	27540		-	-	27540	-	مركز القنطرة غرب	
	El kassasen	16325		-	-	16325	-	مدينة القصاصين	
	Fayed	2711		4	-	2707	-	مركز فايد	
Total Ismailia		59971	677	-	59294	-	إجمالي الإسماعيلية		

تابع جدول ٤ : مساحة أطيان الأهالي غير المرهونة موزعة إلى أسباب عدم الربط طبقاً للمحافظات والمأموريات عام ٢٠١٧

Table 4 cont'd : property' s land untethered distributed to the reasons for non-binding according to governorates and Tax Office 2017

Area : Feddan		المساحة : بالفدان							
Governorate	The Tax Office City / Center / Department	الإجمالي Total	أراضى غير مستغلة للزراعة لعدم صلاحيتها			بدون قيمة إيجارية Without Rental value	أكل النهر Soil erosion by rivers	المأمورية مدينة /مركز/قسم	البيان المحافظة
			تالف	فساد	corruption				
Giza	Alssaf	2011	433	352		1000	226	مركز الصف	الجيزة
	Atfih	606	47	32		431	96	مركز أطفيح	
	Monshat Alkanater	1725	250	140		1267	68	مركز منشأة القناطر	
	OboualnMrs	187	2	6		170	9	مركز أبو النمرس	
	Alhawwamdah	734	-	-		575	159	مركز الحوامدية	
	Badrashin	665	2	31		528	104	مركز البدرشين	
	Ayat	653	107	34		407	105	مركز العياط	
	Osim	1959	-	1		1939	19	مركز أوسيم	
	Alomranya	5813	215	32		5194	372	قسم العمرانية	
	Warraq	1139	153	3		903	80	قسم الوراق	
Al wahat Bahariya	1448	-	-		1448	-	قسم الواحات البحرية		
Total Giza		16940	1209	631		13862	1238	إجمالي الجيزة	
Beni Suef	Beni Suef	1265	159	563		495	48	مركز بني سويف	بني سويف
	Fashn	367	-	367		-	-	مركز الفشن	
	Wasta	777	203	66		508	-	مركز الوسطى	
	Ahnasia	747	87	-		660	-	مركز أهناسيا	
	BPA	529	-	21		-	508	مركز ببا	
	Semsta	489	5	-		484	-	مركز سمستا	
	Nasser	867	36	70		305	456	مركز ناصر	
Total Beni Suef		5041	490	1087		2452	1012	إجمالي بني سويف	

تابع جدول ٤ : مساحة أطيان الأهالي غير المربوطة موزعة إلى أسباب عدم الربط طبقاً للمحافظات والمأموريات عام ٢٠١٧

Table 4 cont'd : property' s land untethered distributed to the reasons for non-binding according to governorates and Tax Office 2017

Area : Feddan		المساحة : بالفدان						
Governorate	The Tax Office City / Center / Department	الإجمالي Total	أراضي غير مستغلة للزراعة لعدم صلاحيتها		بدون قيمة إيجارية Without Rental value	أكل النهر Soil erosion by rivers	المأمورية مدينة /مركز/قسم	البيان المحافظة
			Damaged	تالف corruption				
Fayoum	Fayoum	7822	-	-	7822	-	مركز الفيوم	الفيوم
	Atsa	9294	-	-	9294	-	مركز اطسا	
	Senoras	3486	-	-	3486	-	مركز سنورس	
	Tamiya	13738	8563	-	5175	-	مركز طاميه	
	Yusuf Alsdeek	4696	-	-	4696	-	مركز يوسف الصديق	
	Ibshway	1885	-	-	1885	-	مركز إيشواى	
	Total Fayoum	40921	8563	-	32358	-	إجمالي الفيوم	
Minya	Minya	2361	24	36	1086	1215	مركز المنيا	المنيا
	Obokerkas	2291	-	104	1650	537	مركز أبوقرقاص	
	Adwa	1430	-	-	1430	-	مركز العدو	
	Bani Mazar	2801	-	98	1723	980	مركز بنى مزار	
	Deir Mawas	495	12	-	342	141	مركز ديرمواس	
	Samalout	3574	-	12	2845	717	مركز سمالوط	
	Matay	6384	2	315	6064	3	مركز مطاى	
	Maghagha	3667	14	72	2282	1299	مركز مغاغة	
	Mallawi	1929	34	132	1189	574	مركز ملوى	
Total Minya	24932	86	769	18611	5466	إجمالي المنيا		
Assiut	Assiut	5307	3	4	4688	612	مركز أسيوط	أسيوط
	Abnoub	1148	-	-	248	900	مركز أبنوب	
	Abu Tig	898	26	-	401	471	مركز أبو تيج	
	Badari	184	1	-	133	50	مركز البدارى	
	Sahel Selim	603	-	-	212	391	مركز ساحل سليم	
	Ghanayem	1033	-	-	1033	-	مركز الغنايم	
	Quseya	1130	-	-	893	237	مركز القوصية	
	Dirout	703	-	2	639	62	مركز ديروط	
	Saddafa	212	47	-	150	15	مركز صدفا	
	Manfalout	2125	74	4	1454	593	مركز منفلوط	
	Alfath	7002	-	3	6512	487	مركز الفتح	
Total Assiut	20345	151	13	16363	3818	إجمالي أسيوط		

تابع جدول ٤ : مساحة أطيان الأهالي غير المربوطة موزعة إلى أسباب عدم الربط طبقاً للمحافظات والمأموريات عام ٢٠١٧

Table 4 cont'd : property' s land untethered distributed to the reasons for non-binding according to governorates and Tax Office 2017

Area : Feddan		المساحة : بالفدان							
Governorate	The Tax Office City / Center / Department	الإجمالي Total	أراضي غير مستغلة للزراعة لعدم صلاحيتها			بدون قيمة إيجارية Without Rental value	أكل النهر Soil erosion by rivers	المأمورية مدينة / مركز / قسم	البيان المحافظة
			تالف	فساد	corruption				
Suhaj	Suhaj	1573	407	74	672	420	مركز سوهاج	سوهاج	
	Akhmim	477	15	9	238	215	مركز أخميم		
	Balyana	877	27	40	694	116	مركز البلينا		
	Maragha	932	147	34	372	379	مركز المراغة		
	AL monshat	1855	29	42	787	997	مركز المنشأة		
	Dar es Salaam	1303	39	40	479	745	مركز دار السلام		
	Gerga	1422	262	27	544	589	مركز جرجا		
	Western Johaina	474	11	-	463	-	مركز جهينة الغربية		
	Saqlta	645	4	8	185	448	مركز ساقلنة		
	Tama	1063	2	26	584	451	مركز طما		
	Tahta	1152	110	4	649	389	مركز طهطا		
Total Suhaj		11773	1053	304	5667	4749	إجمالي سوهاج		
Qena	Qena	2268	10	22	1298	938	مركز قنا	قنا	
	Aboutct	589	1	1	251	336	مركز		
	Deshna	66	27	2	7	30	مركز دشنا		
	Kosy	1729	67	-	1506	156	مركز قوصى		
	Nag Hammadi	760	-	-	679	81	مركز نجع حمادى		
	Nakada	289	-	-	178	111	مركز نقادة		
	Farshout	266	-	-	266	-	مركز فرشوط		
	Qeft	226	16	-	210	-	مركز قفط		
	El wakf	822	-	-	783	39	مركز الوقف		
Total Qena		7015	121	25	5178	1691	إجمالي قنا		

تابع جدول ٤ : مساحة أطيان الأهالي غير المربوطة موزعة إلى أسباب عدم الربط طبقاً للمحافظات والمأموريات عام ٢٠١٧

Table 4 cont'd : property' s land untethered distributed to the reasons for non-binding according to governorates and Tax Office 2017

Area : Feddan		المساحة : بالفدان							
Governorate	The Tax Office City / Center / Department	الإجمالي Total	أراضى غير مستغلة للزراعة لعدم صلاحيتها untapped Land for agriculture			بدون قيمة إيجارية Without Rental value	أكل النهر Soil erosion by rivers	المأمورية مدينة /مركز/قسم	البيان المحافظة
			تالف	فساد	corruption				
Aswan	Aswan	1424	-	-	-	1424	-	مركز أسوان	أسوان
	Edfu	2475	6	-	-	2374	95	مركز أدفو	
	Kom Ombo	2481	-	-	-	2481	-	مركز كوم امبو	
	Drau	1274	2	-	-	1109	163	مركز دراو	
	Al sobaeya	352	-	-	-	352	-	مدينة السباعية	
Total Aswan		8006	8	-	-	7740	258	إجمالي أسوان	
Luxor	Luxor	1551	-	18	-	1365	168	قسم الأقصر	الأقصر
	Bayadeya	911	18	9	-	526	358	مدينة البياضية	
	Armant	245	-	1	-	207	37	مركز أرمنت	
	Esna	2423	239	3	-	1341	840	مركز اسنا	
Total Luxor		5130	257	31	-	3439	1403	إجمالي الأقصر	
New Valley	El wahat El kharga	185	-	-	-	185	-	قسم الواحات الخارجة	الوادى الجديد
	El wahat El Dakhla	26	26	-	-	-	-	قسم الواحات الداخلة	
	Farafra	-	-	-	-	-	-	مركز الفرافرة	
Total New Valley		211	26	-	-	185	-	إجمالي الوادى الجديد	

جدول ٥: مساحة الأراضي القابلة للزراعة من الزمام طبقاً للمحافظات والمأموريات عام ٢٠١٧

**Table 5: Arable land from the reins area,
according to governorate and The Tax Office 2017**

Area : Feddan

المساحة : بالفدان

Governorate	Item The Tax Office City / Center / Department	الإجمالي Total	أطيان الأهالي property' s land	أطيان الحكومة Government,s land	المأمورية		البيان المحافظة
					مدينة /مركز/ قسم		
Grand Total		9104134	7447297	1656837	الإجمالي العام		
Cairo	Cairo	16004	3131	12873	مدينة القاهرة		القاهرة
Alexandria	Alexandria	410158	332981	77177	مدينة الإسكندرية		الإسكندرية
Port Said	Port Said	214022	7632	206390	مدينة بور سعيد		بورسعيد
Suez	Suez	14813	11829	2984	مدينة السويس		السويس
Damietta	Damietta	21393	18264	3129	مركز دمياط		دمياط
	Faraskour	26354	19248	7106	مركز فارسكور		
	Kafr Albatekh	54323	34798	19525	مركز كفر البطيخ		
	Kafr Saad	27492	23509	3983	مركز كفر سعد		
	Zarqa	15024	13369	1655	مركز الزرقا		
Total Damietta		144586	109188	35398	إجمالي دمياط		
Dakahlia	Mansoura	3114	2972	142	قسم المنصورة		الدقهلية
	Mansoura	79953	76305	3648	مركز المنصورة		
	Aja	42116	36767	5349	مركز أجا		
	Sinbillawain	65957	63497	2460	مركز السنبلالوين		
	Almtarya	6219	3886	2333	مركز المطرية		
	Almnzala	43679	41406	2273	مركز المنزلة		
	Belqas	174501	147693	26808	مركز بلقاس		
	Dekerness	51535	48502	3033	مركز دكرنس		
	Sherbin	58272	54417	3855	مركز شربين		

تابع جدول ٥ : مساحة الأراضي القابلة للزراعة من الزمام طبقاً للمحافظات والمأموريات عام ٢٠١٧

**Table 5 cont'd : Arable land from the reins area,
according to governorate and The Tax Office 2017**

Area : Feddan		المساحة : بالفدان				
Item	The Tax Office	الإجمالي	أطيان الأهالي	أطيان الحكومة	المأمورية	البيان
Governorate	City / Center / Department	Total	property' s land	Government,s land	مدينة /مركز/ قسم	المحافظة
Dakahlia Cont'd	Talkha	32079	24788	7291	مركز طلخا	تابع الدقهلية
	Mit Ghamr	51741	50897	844	مركز ميت غمر	
	Monia elnasr	41316	38651	2665	مركز منية النصر	
	El gmalya	17855	14214	3641	مركز الجمالية	
	Tammy Amdid	28024	27452	572	مدينة تمى الأمديد	
	Mitt Slsell	15470	12107	3363	مركز ميت سلسيل	
	Bani Obaid	25722	23068	2654	قسم بنى عبيد	
	Nabarouh	58655	17864	40791	مدينة نبروة	
Total Dakahlia		796208	684486	111722	إجمالي الدقهلية	
Sharkia	East Deyarb negm	49977	49187	790	مركز ديرب نجم	الشرقية
	Zagazig	62914	55875	7039	مركز الزقازيق	
	Abu Hammad	68145	61042	7103	مركز أبو حماد	
	Abu Kabir	41934	36054	5880	مركز أبو كبير	
	Alabrahmah	18028	17673	355	مركز الإبراهيمية	
	Hosseinieh	261745	173476	88269	مركز الحسينية	
	Bilbes	97780	81645	16135	مركز بلبيس	
	Awlad Saqr	56138	44251	11887	مركز أولاد صقر	
	Faqous	96079	90778	5301	قسم فاقوس	
	Kafr Saqr	38667	38066	601	مركز كفر صقر	
	Mena Alkamh	60658	59790	868	مركز منيا القمح	
	Hehia	25748	23906	1842	مركز ههيا	
	Mashtool Elsouk	17328	16751	577	مركز مشطول السوق	
	Alqnayat	3897	3879	18	قسم الفنايات	
Alqreen	4689	4587	102	قسم القرين		
Total Sharkia		903727	756960	146767	إجمالي الشرقية	

تابع جدول ٥ : مساحة الأراضى القابلة للزراعة من الزمام طبقاً للمحافظات والمأموريات عام ٢٠١٧

Table 5 cont'd : Arable land from the reins area,
according to governorate and The Tax Office 2017

Area : Feddan

المساحة : بالفدان

Item	The Tax Office	الإجمالى	أطيان الأهالى	أطيان الحكومة	المأمورية	البيان
Governorate	City / Center / Department	Total	property' s land	Government,s land	مدينة /مركز/ قسم	المحافظة
Kalyubia	Banha	36812	35909	903	مركز بنها	القليوبية
	Khanka	48615	41675	6940	مركز الخانكة	
	Alkanater Alkhirya	20629	19872	757	مركز القناطر الخيرية	
	Shubra Al Khaimah	3254	3003	251	قسم شبرا الخيمة	
	Shebin Alkanater	30572	30102	470	مركز شبين القناطر	
	Tookh	35359	34198	1161	مركز طوخ	
	Qalioub	25777	24528	1249	مركز قليوب	
	Kafr Shoukr	13511	13455	56	مركز كفر شكر	
	Kaha	12319	11731	588	قسم قها	
	Alkhsous	515	475	40	قسم الخصوص	
	Alobour	20000	20000	-	قسم العبور	
Total Kalyubia		247363	234948	12415	إجمالى القليوبية	
Kafr El Sheikh	Kafr El Sheikh	82399	54802	27597	مركز كفر الشيخ	كفر الشيخ
	Borollos	50710	29546	21164	مركز البرلس	
	Bella	75441	69313	6128	مركز بيلا	
	Riyadh	76671	61725	14946	مركز الرياض	
	Desouk	63964	61217	2747	مركز دسوق	
	Sidi Salem	106198	86944	19254	مركز سيدى سالم	
	Fowa	23412	22694	718	مركز فوة	
	Qaleen	35667	31381	4286	مركز قلين	
	Motobas	68345	49035	19310	مركز مطويس	
	Hamoul	136065	121050	15015	مركز الحامول	
Total Kafr El Sheikh		718872	587707	131165	إجمالى كفر الشيخ	

تابع جدول ٥ : مساحة الأراضي القابلة للزراعة من الزمام طبقاً للمحافظات والمأموريات عام ٢٠١٧

**Table 5 cont'd : Arable land from the reins area,
according to governorate and The Tax Office 2017**

Area : Feddan		المساحة : بالفدان				
Item	The Tax Office	الإجمالي	أطيان الأهالي	أطيان الحكومة	المأمورية	البيان
Governorate	City / Center / Department	Total	property' s land	Government,s land	مدينة /مركز/ قسم	المحافظة
Gharbia	Tanta	57354	56096	1258	مركز طنطا	الغربية
	Tanta	3058	3034	24	قسم طنطا	
	Santa	47646	44354	3292	مركز السنطة	
	Mahalla al-Kubra	94451	90343	4108	مركز المحلة الكبرى	
	Besion	34237	32612	1625	مركز بسيون	
	Zvty	41139	40948	191	مركز زفتى	
	Smonod	31478	30198	1280	مركز سمندود	
	Qtor	51055	49803	1252	مركز قطور	
	Kafr El Zayat	42940	40336	2604	مركز كفر الزيات	
Total Gharbia		403358	387724	15634	إجمالي الغربية	
Menoufia	Shebin Elkom	38786	38054	732	مركز شبين الكوم	المنوفية
	Ashmun	63267	61804	1463	مركز أشمون	
	Bagour	37736	37502	234	مركز الباجور	
	Alshohda a	51181	50392	789	مركز الشهداء	
	Barket Alsaba	25284	24973	311	مركز بركة السبع	
	Tala	31542	31034	508	مركز تلا	
	Srs Allian	7045	6997	48	مركز سرس الليان	
	Quesna	43101	41942	1159	مركز قويسنا	
	Menof	24512	24010	502	مركز منوف	
	Sadat	89441	37150	52291	مدينة السادات	
Total Menoufia		411895	353858	58037	إجمالي المنوفية	

تابع جدول ٥ : مساحة الأراضى القابلة للزراعة من الزمام طبقاً للمحافظات والمأموريات عام ٢٠١٧

**Table 5 cont'd : Arable land from the reins area,
according to governorate and The Tax Office 2017**

Area : Feddan

المساحة : بالفدان

Item Governorate	The Tax Office City / Center / Department	الإجمالى Total	أطيان الأهالى property' s land	أطيان الحكومة Government,s land	المأمورية مدينة /مركز/ قسم	البيان المحافظة
Behera	Damanhour	86719	80206	6513	مركز دمنهور	البحيرة
	Abu Almtamer	337490	302439	35051	مركز أبوالمطامير	
	Abu Hummus	122549	101534	21015	مركز أبو حمص	
	Itai gunpowder	67975	65259	2716	مركز إتياء البارود	
	Delengat	86857	72340	14517	مركز الدلنجات	
	Mahmudiya	19904	19834	70	مركز المحمودية	
	Hosh Issa	64789	60126	4663	مركز حوش عيسى	
	Rashid	43048	24351	18697	مركز رشيد	
	Shubrakhitt	40906	40497	409	مركز شبراخيت	
	Kafr El Dawar	121197	95649	25548	مركز كفر الدوار	
	Kom Hamada	72486	60568	11918	مركز كوم حمادة	
	Rahmaniyah	25745	19390	6355	مركز الرحمانية	
	Edco	33306	17947	15359	مركز إدكو	
	Wadi Natrun	289842	183251	106591	مركز وادى النطرون	
Badr	140716	140716	-	مركز بدر		
Total Behera		1553529	1284107	269422	إجمالى البحيرة	
Ismailia	Ismailia	11482	9798	1684	مركز الإسماعيلية	الإسماعيلية
	Abossoar	38380	35044	3336	مدينة أبو صوير	
	El tal Elkbeer	20170	18751	1419	مركز التل الكبير	
	Kantara West	182651	74139	108512	مركز القنطرة غرب	
	El kassasen	61556	48653	12903	مدينة القصاصين	
	Fayed	28955	13927	15028	مركز فايد	
Total Ismailia		343194	200312	142882	إجمالى الإسماعيلية	

تابع جدول ٥ : مساحة الأراضي القابلة للزراعة من الزمام طبقاً للمحافظات والمأموريات عام ٢٠١٧

**Table 5 cont'd : Arable land from the reins area,
according to governorate and The Tax Office 2017**

Area : Feddan

المساحة : بالفدان

Item Governorate	The Tax Office City / Center / Department	الإجمالي Total	أطيان الأهالي property' s land	أطيان الحكومة Government,s land	المأمورية مدينة /مركز / قسم	البيان المحافظة
Giza	Alssaf	24679	19171	5508	مركز الصف	الجيزة
	Atfih	23129	18781	4348	مركز أطفيح	
	Monshat Alkanater	108709	93177	15532	مركز منشأة القناطر	
	Oboualnms	12401	11701	700	مركز أبوالنمرس	
	Alhawwamdah	3688	3567	121	مركز الحوامدية	
	Badrashin	20613	19845	768	مركز البدرشين	
	Ayat	36394	30638	5756	مركز العياط	
	Osim	36374	32094	4280	مركز أوسيم	
	Alomranya	11471	10358	1113	قسم العمرانية	
	Warraq	5689	5514	175	قسم الوراق	
	Al wahat Bahariya	7279	6900	379	قسم الواحات البحرية	
Total Giza		290426	251746	38680	إجمالي الجيزة	
Beni Suef	Beni Suef	38926	32724	6202	مركز بني سويف	بني سويف
	Fashn	47380	47028	352	مركز الفشن	
	Wasta	42513	40357	2156	مركز الواسطى	
	Ahnasia	52207	45600	6607	مركز أهناسيا	
	BPA	36582	33864	2718	مركز با	
	Semsta	29557	26493	3064	مركز سمستا	
	Nasser	37717	33573	4144	مركز ناصر	
Total Beni Suef		284882	259639	25243	إجمالي بني سويف	

تابع جدول ٥ : مساحة الأراضى القابلة للزراعة من الزمام طبقاً للمحافظات والمأموريات عام ٢٠١٧

Table 5 cont'd : Arable land from the reins area,
according to governorate and The Tax Office 2017

Area : Feddan		المساحة : بالفدان				
Governorate	The Tax Office City / Center / Department	الإجمالى Total	أطيان الأهالى property' s land	أطيان الحكومة Government,s land	المأمورية مدينة /مركز/ قسم	البيان المحافظة
Fayoum	Fayoum	79812	66338	13474	مركز الفيوم	الفيوم
	Atsa	109002	82095	26907	مركز أطسا	
	Senoras	57813	52158	5655	مركز سنورس	
	Tamiya	80845	60078	20767	مركز طامية	
	Yusuf Alsdeek	40333	24530	15803	مركز يوسف الصديق	
	Ibshway	37056	31050	6006	مركز إيشواى	
Total Fayoum		404861	316249	88612	إجمالى الفيوم	
Minya	Minya	72565	57628	14937	مركز المنيا	المنيا
	Obokerkas	80256	71872	8384	مركز أبو قرقاص	
	Adwa	33124	27933	5191	مركز العدو	
	Bani Mazar	61562	53029	8533	مركز بنى مزار	
	Deir Mawas	36828	34747	2081	مركز ديرمواس	
	Samalout	81699	65931	15768	مركز سمالوط	
	Matay	43218	38094	5124	مركز مطاى	
	Maghagha	49209	39548	9661	مركز مغاغة	
	Mallawi	68043	60770	7273	مركز ملوى	
Total Minya		526504	449552	76952	إجمالى المنيا	
Assiut	Assiut	51860	47472	4388	مركز اسيوط	أسيوط
	Abnoub	44028	33371	10657	مركز أبنوب	
	Abu Tig	28534	28004	530	مركز أبو تيج	
	Badari	20287	18057	2230	مركز البدارى	
	Sahel Selim	14629	13877	752	مركز ساحل سليم	
	Ghanayem	10408	9923	485	مركز الغنايم	
	Quseya	47623	38778	8845	مركز القوصية	
	Dirout	44000	41302	2698	مركز ديروط	
	Saddafa	17125	16909	216	مركز صدفا	
	Manfalout	52100	47969	4131	مركز منفلوط	
	Alfath	35301	33047	2254	مركز الفتح	
Total Assiut		365895	328709	37186	إجمالى أسيوط	

تابع جدول ٥ : مساحة الأراضي القابلة للزراعة من الزمام طبقاً للمحافظات والمأموريات عام ٢٠١٧

**Table 5 cont'd : Arable land from the reins area,
according to governorate and The Tax Office 2017**

Area : Feddan

المساحة : بالفدان

Item Governorate	The Tax Office City / Center / Department	الإجمالي Total	أطيان الأهالي property' s land	أطيان الحكومة Government,s land	المأمورية مدينة /مركز/ قسم	البيان المحافظة
Suhaj	Suhaj	42230	38240	3990	قسم سوهاج	سوهاج
	Akhmim	20209	16314	3895	مركز أخميم	
	Balyana	34919	33439	1480	مركز البلينا	
	Maragha	31204	28870	2334	مركز المراغة	
	AL monshat	44197	40466	3731	مركز المنشأة	
	Dar es Salaam	49729	35306	14423	مركز دار السلام	
	Gerga	38681	34044	4637	مركز جرجا	
	Western Johaina	24760	22702	2058	مركز جهينة الغربية	
	Saqlta	14767	13782	985	مركز ساقلنة	
	Tama	32286	31501	785	مركز طما	
	Tahta	39324	36714	2610	مركز طهطا	
Total Suhaj		372306	331378	40928	إجمالي سوهاج	
Qena	Qena	65004	42929	22075	مركز قنا	قنا
	Aboutct	42373	38245	4128	مركز أبوتشت	
	Deshna	39433	35927	3506	مركز دشنا	
	Kosy	38769	35159	3610	مركز قوص	
	Nag Hammadi	45581	33789	11792	مركز نجع حمادى	
	Nakada	19008	17496	1512	مركز نقادة	
	Farshout	12781	11333	1448	مركز فرشوط	
	Qeft	16417	15670	747	مركز قفط	
	El wakf	14637	10430	4207	مركز الوقف	
Total Qena		294003	240978	53025	إجمالي قنا	

تابع جدول ٥ : مساحة الأراضي القابلة للزراعة من الزمام طبقاً للمحافظات والمأموريات عام ٢٠١٧

**Table 5 cont'd : Arable land from the reins area,
according to governorate and The Tax Office 2017**

Area : Feddan

المساحة : بالفدان

Governorate	Item The Tax Office City / Center / Department	الإجمالي Total	أطيان الأهالي property' s land	أطيان الحكومة Government,s land	المأمورية مدينة /مركز/ قسم	البيان
						المحافظة
Aswan	Aswan	8667	5207	3460	مركز أسوان	أسوان
	Edfu	40743	31132	9611	مركز أدفو	
	Kom Ombo	90545	86718	3827	مركز كوم امبو	
	Drau	11909	10576	1333	مركز دراو	
	Al sobaeya	12483	10126	2357	مدينة السباعية	
Total Aswan		164347	143759	20588	إجمالي أسوان	
Luxor	Luxor	10360	8961	1399	قسم الأقصر	الأقصر
	Bayadeya	65668	57305	8363	مدينة البياضية	
	Armant	15729	14268	1461	مركز أرمنت	
	Esna	81696	53041	28655	مركز إسنا	
Total Luxor		173453	133575	39878	إجمالي الأقصر	
New Valley	El wahat El kharga	21441	20243	1198	قسم الواحات الخارجة	الوادي الجديد
	El wahat El Dakhla	24739	14406	10333	قسم الواحات الداخلة	
	Farafra	3548	2200	1348	مركز الفرافرة	
Total New Valley		49728	36849	12879	إجمالي الوادي الجديد	

(١) أراضي الحكومة القابلة للزراعة = أراضي الحكومة - أراضي السكك الحديدية.

(٢) أراضي الأهالي القابلة للزراعة = (الأراضي المربوطة + الأراضي غير المربوطة) - (التالف + الفساد + أكل النهر).

جدول ٦: المساحة المملوكة وأعداد سجلات المكلفات بالمحافظات والمأموريات طبقاً لفئات المساحة عام ٢٠١٧

Table 6: Owned Area and the number Costlies record in governorates and Tax Office according to the categories of Area 2017

Area : Feddan		المساحة : بالفدان							
Governorate	The Tax Office City / Center / Department	2-		1-		Less than Feddan		المأمورية مدينة /مركز/قسم	البيان المحافظة
		أعداد سجلات المكلفات Number of Costlies	المساحة المملوكة Area owned	أعداد سجلات المكلفات Number of Costlies	المساحة المملوكة Area owned	أقل من فدان أعداد سجلات المكلفات Number of Costlies	أقل من فدان المساحة المملوكة Area owned		
Grand Total		413097	764767	759165	874823	3030414	1164269	الإجمالي العام	
Cairo	Cairo	229	505	649	755	19855	2161	مدينة القاهرة	القاهرة
Alexandria	Alexandria	1936	5351	3919	7132	8569	8326	مدينة الإسكندرية	الإسكندرية
Port Said	Port Said	-	2184	-	145	-	29	مدينة بور سعيد	بورسعيد
Suez	Suez	492	976	997	1200	4858	1489	مدينة السويس	السويس
Damietta	Damietta	687	1400	1639	2000	6283	4000	مركز دمياط	دمياط
	Faraskour	1500	3809	1270	2278	4399	1355	مركز فارسكور	
	Kafr Albatekh	2095	4874	2773	3473	3137	971	مركز كفر البطيخ	
	Kafr Saad	426	1000	910	1200	4380	2710	مركز كفر سعد	
	Zarqa	457	1117	902	1235	2822	1266	مركز الزرقا	
Total Damietta		5165	12200	7494	10186	21021	10302	إجمالي دمياط	
Dakahlia	Mansoura	302	244	612	462	2555	636	قسم المنصورة	الدقهلية
	Mansoura	3609	5794	6606	4789	30111	5705	مركز المنصورة	
	Aja	2137	4973	3192	3317	24416	3906	مركز أجا	
	Sinbillawain	3754	10233	8346	13610	18933	11287	مركز السنبلوين	
	Almtarya	238	563	192	268	672	243	مركز المطرية	
	Almnzala	1096	2411	1889	2560	8499	2972	مركز المنزلة	
	Belqas	1296	3846	2720	3416	13433	4301	مركز بلقاس	
	Dekerness	1889	4058	1953	3166	3111	3889	مركز دكرنس	
	Sherbin	2786	5194	3444	4618	13502	4848	مركز شربين	
		5165	12200	7494	10186	21021	10302		

تابع جدول ٦: المساحة المملوكة وأعداد سجلات المكلفات بالمحافظات والمأموريات طبقاً لفئات المساحة عام ٢٠١٧

Table 6 cont'd: Owned Area and the number Costlies record in governorates and Tax Office according to the categories of Area 2017

Area : Feddan		المساحة : بالفدان							
Item	The Tax Office City / Center / Department	2-		1-		Less than Feddan		المأمورية مدينة /مركز/قسم	البيان المحافظة
		أعداد سجلات المكلفات Number of Costlies	المساحة المملوكة Area owned	أعداد سجلات المكلفات Number of Costlies	المساحة المملوكة Area owned	أعداد سجلات المكلفات Number of Costlies	المساحة المملوكة Area owned		
Dakahlia cont'd	Talkha	3982	9389	7481	11171	4953	7463	مركز طلخا	تابع الدقهلية
	Mit Ghamr	3420	5751	6690	6717	53143	9363	مركز ميت غمر	
	Monia elnasr	1239	2892	3332	4931	7099	2140	مركز منية النصر	
	El gmalya	507	1662	1292	1196	284	592	مركز الجمالية	
	Tammy Amdid	1389	3918	2284	3623	5047	2615	مركز تمى الامديد	
	Mitt Slsell	716	1602	876	1182	2184	1002	مركز ميت سلسيل	
	Bani Obaid	943	2254	1760	2350	4407	1587	مركز بنى عبيد	
	Nabarouh	6	14	29	29	82	108	مدينة نبروه	
Total Dakahlia		29309	64798	52698	67405	192431	62657	إجمالى الدقهلية	
Sharkia	Deyarb negm	2373	5503	58956	8480	233955	9355	مركز ديرب نجم	الشرقية
	Zagazig	3638	7132	7477	7640	36847	4469	مركز الزقازيق	
	Abu Hammad	2445	6828	5781	8269	15000	14237	مركز أبوحماد	
	Abu Kabir	2800	14000	3200	3750	6320	2050	مركز أبوكبير	
	Alabrahmah	2502	2326	4386	2752	4988	5403	مركز الإبراهيمية	
	Hosseinieh	2810	9125	10650	15405	11298	9948	مركز الحسينية	
	Bilbes	6213	8090	7810	20420	40100	18100	مركز بلبس	
	Awlad Saqr	2986	5983	4064	5469	6737	2495	مركز أولاد صقر	
	Faqous	8278	16955	10655	12161	16665	4071	مركز فاقوس	
	Kafr Saqr	2411	4231	3464	5500	14021	4900	مركز كفر صقر	
	Mena Alkamh	86	8555	115	11400	172	17090	مركز منيا القمح	
	Hehia	1561	599	8482	5139	9441	20724	مركز ههيا	
	Mashtool Elsouk	848	1796	2463	2826	15197	6116	مركز مشتول السوق	
	Alqnayat	3	253	5	354	8	528	قسم القنابات	
Alqreen	214	589	574	796	2630	1046	قسم القرين		
Total Sharkia		39168	91965	128082	110361	413379	120532	إجمالى الشرقية	

تابع جدول ٦: المساحة المملوكة وأعداد سجلات الملكيات بالمحافظات والمأموريات طبقاً لفئات المساحة عام ٢٠١٧

Table 6 cont'd: Owned Area and the number Costlies record in governorates and Tax Office according to the categories of Area 2017

Area : Feddan		المساحة : بالفدان						المأمورية	البيان	
Item	The Tax Office City / Center / Department	2-		1-		Less than Feddan		أقل من فدان	مدينة / مركز / قسم	المحافظة
		أعداد سجلات الملكيات	المساحة المملوكة	أعداد سجلات الملكيات	المساحة المملوكة	أعداد سجلات الملكيات	المساحة المملوكة			
Governorate		Number of Costlies	Area owned	Number of Costlies	Area owned	Number of Costlies	Area owned			
Kalyubia	Banha	3440	4715	16839	3961	23335	5984	مركز بنها	القليوبية	
	Khanka	1096	1817	2210	2590	12584	4051	مركز الخانكة		
	Alkanater Alkhirya	1993	3924	2115	3004	10532	722	مركز القناطر الخيرية		
	Shubra Al Khaimah	78	184	204	200	1754	703	قسم شبرا الخيمة		
	Shebin Alkanater	1359	2835	2622	2997	23500	7703	مركز شبين القناطر		
	Tookh	1946	4451	4438	5121	36211	10932	مركز طوخ		
	Qalioub	1163	2586	1720	2144	18083	3721	مركز قليوب		
	Kafr Shoukr	887	2262	1368	1952	10469	2021	مركز كفر شكر		
	Kaha	497	1232	1282	1776	7393	2583	قسم قها		
	Alkhsous	37	27	104	36	135	182	قسم الخصوص		
Alobour	-	-	-	-	-	-	-	قسم العبور		
Total Kalyubia		12496	24033	32902	23781	143996	38602	إجمالي القليوبية		
Kafr El Sheikh	Kafr El Sheikh	3335	8337	6811	10200	34550	20452	مركز كفر الشيخ	كفر الشيخ	
	Borollos	730	1609	1258	2735	5560	2584	مركز البرلس		
	Bella	5327	13263	11045	20274	41635	10185	مركز بيلا		
	Riyadh	4564	10000	9994	10281	44600	11200	مركز الرياض		
	Desouk	5275	12738	8450	12470	21412	5533	مركز دسوق		
	Sidi Salem	5481	12322	16233	27527	54445	12140	مركز سيدى سالم		
	Fowa	1893	3980	3023	3107	6101	2276	مركز فوة		
	Qaleen	1276	2630	2980	3320	16827	4556	مركز قلين		
	Motobas	2042	5125	8280	15175	30020	7920	مركز مطويس		
	Hamoul	11393	19475	28846	20511	38450	6050	مركز الحامول		
Total Kafr El Sheikh		41316	89479	96920	125600	293600	82896	إجمالي كفر الشيخ		

تابع جدول ٦: المساحة المملوكة وأعداد سجلات المكلفات بالمحافظات والمأموريات طبقاً لفئات المساحة عام ٢٠١٧

Table 6 cont'd: Owned Area and the number Costlies record in governorates and Tax Office according to the categories of Area 2017

Area : Feddan		المساحة : بالفدان							
Governorate	The Tax Office City / Center / Department	2-		1-		Less than Feddan		المأمورية مدينة /مركز /قسم	البيان المحافظة
		أعداد سجلات المكلفات Number of Costlies	المساحة المملوكة Area owned	أعداد سجلات المكلفات Number of Costlies	المساحة المملوكة Area owned	أعداد سجلات المكلفات Number of Costlies	المساحة المملوكة Area owned		
Gharbia	Tanta	4260	10574	5906	6036	57728	3992	مركز طنطا	الغربية
	Tanta	289	105	608	202	3838	723	قسم طنطا	
	Santa	1846	4550	4276	7179	40677	18645	مركز السنطة	
	Mahalla al-Kubra	3809	8276	11570	21289	43024	19791	مركز الخلة الكبرى	
	Besion	904	535	1082	869	3301	1249	مركز بسيون	
	Zvty	441	850	1017	14950	4236	21869	مركز زفتى	
	Smonod	3039	4852	1429	1681	20386	10217	مركز سمند	
	Qtor	3174	5520	6541	8588	21465	12787	مركز قطور	
	Kafr El Zayat	1722	4187	5478	8954	37173	13453	مركز كفر الزيات	
Total Gharbia		19484	39449	37907	69748	231828	102726	إجمالى الغربية	
Menoufia	Shebin Elkom	1214	2527	5144	5564	38108	15696	مركز شبين الكوم	المنوفية
	Ashmun	10935	4643	10180	2905	40317	6704	مركز أشمون	
	Bagour	2460	4860	10972	8544	72408	30268	مركز الباجور	
	Alshohda a	8182	3728	12900	6168	24484	7881	مركز الشهداء	
	Barket Alsaba	1023	2433	3973	5152	32264	9849	مركز بركة السبع	
	Tala	5869	6252	10938	8163	26390	9283	مركز تلا	
	Srs Allian	284	652	1080	1522	10564	3403	مركز سرس اللبان	
	Quesna	1636	6574	5013	11998	4584	14080	مركز قويسنا	
	Menof	2412	3570	5747	7862	39000	13789	مركز منوف	
	Sadat	801	1892	1923	2802	1652	1034	مدينة السادات	
Total Menoufia		34816	37131	67870	60680	289771	111987	إجمالى المنوفية	

تابع جدول ٦: المساحة المملوكة وأعداد سجلات المكلفات بالمحافظات والمأموريات طبقاً لفئات المساحة عام ٢٠١٧

Table 6 cont'd: Owned Area and the number Costlies record in governorates and Tax Office according to the categories of Area 2017

Area : Feddan		المساحة : بالفدان							
Governorate	The Tax Office City / Center/ Department	2-		1-		Less than Feddan		المأمرية مدينة /مركز/قسم	البيان المحافظة
		أعداد سجلات المكلفات Number of Costlies	المساحة المملوكة Area owned	أعداد سجلات المكلفات Number of Costlies	المساحة المملوكة Area owned	أقل من فدان أعداد سجلات المكلفات Number of Costlies	أقل من فدان المساحة المملوكة Area owned		
Behera	Damanhour	4096	10240	7884	9560	20900	1600	مركز دمنهور	البحيرة
	Abu Almtamer	4109	9882	2102	2651	2301	2237	مركز ابو المطامير	
	Abu Hummus	11380	7272	5370	4369	11745	4797	مركز ابو حمص	
	Itai gunpowder	5674	5630	8913	8230	22287	15160	مركز إيتاي البارود	
	Delengat	2950	7636	600	3934	700	41844	مركز الدلنجات	
	Mahmudiya	2992	4740	4979	4455	3488	2545	مركز الخمودية	
	Hosh Issa	2045	6100	3295	5095	6951	3600	مركز حوش عيسى	
	Rashid	2232	5375	2099	3180	4241	1684	مركز رشيد	
	Shubrakhitt	2729	6748	5531	7369	16216	8394	مركز شبراخيت	
	Kafr El Dawar	2692	1797	1572	1556	1659	1366	مركز كفر الدوار	
	Kom Hamada	7698	6292	7181	6566	18125	5586	مركز كوم حمادة	
	Rahmaniyah	1088	2309	1098	1236	4773	1478	مركز الرحمانية	
	Edco	931	1546	826	1399	1716	1877	مركز ادكو	
	Wadi Natrun	30	394	-	-	-	-	مركز وادي النطرون	
Badr	376	748	816	1119	77	47	مركز بدر		
Total Behera		51022	76709	52266	60719	115179	92215	إجمالي البحيرة	
Ismailia	Ismailia	1956	966	2010	1038	2897	973	مركز الإسماعيلية	الإسماعيلية
	Abossoar	696	1143	1427	2340	3315	3089	مدينة أبو صوير	
	El tal Elkbeer	512	1101	189	1864	192	184	مركز التل الكبير	
	Kantara West	2570	7045	2666	6620	2997	2838	مركز القنطرة غرب	
	El kassasen	2160	5203	300	366	279	185	مدينة القصاصين	
	Fayed	665	1413	2053	1558	9415	1109	مركز فايد	
Total Ismailia		8559	16871	8645	13786	19095	8378	إجمالي الإسماعيلية	

تابع جدول ٦: المساحة المملوكة وأعداد سجلات المكلفات بالمحافظات والمأموريات طبقاً لفئات المساحة عام ٢٠١٧

Table 6 cont'd: Owned Area and the number Costlies record in governorates and Tax Office according to the categories of Area 2017

Area : Feddan		المساحة : بالفدان						المأمورية	البيان	
Governorate	The Tax Office City / Center / Department	2-		1-		Less than Feddan		أقل من فدان	مدينة /مركز/قسم	المحافظة
		أعداد سجلات المكلفات Number of Costlies	المساحة المملوكة Area owned	أعداد سجلات المكلفات Number of Costlies	المساحة المملوكة Area owned	أعداد سجلات المكلفات Number of Costlies	المساحة المملوكة Area owned			
Giza	Alssaf	686	1749	2742	2413	14650	5236	مركز الصف	الجيزة	
	Atfih	3606	2653	3464	2670	3714	2591	مركز أطفيح		
	Monshat Alkanater	1335	175	3270	602	15710	4415	مركز منشأة القناطر		
	Oboualnms	515	1240	1435	1991	9737	3225	مركز أبو النمرس		
	Alhawwamdah	1219	313	444	459	4010	1126	مركز الحوامدية		
	Badrashin	918	2561	2484	3210	16500	5381	مركز البدرشين		
	Ayat	6157	5965	6408	5337	1954	4354	مركز العياط		
	Osim	2385	4790	6529	7132	22176	8988	مركز أوسيم		
	Alomranya	629	668	1080	912	2330	1372	قسم العمرانية		
	Warraq	328	669	1358	1414	6650	2063	قسم الوراق		
Al wahat Bahariya	185	434	378	505	432	222	قسم الواحات البحرية			
Total Giza		17963	21217	29592	26645	97863	38973	إجمالي الجيزة		
Beni Suef	Beni Suef	-	1533	222	2301	-	9141	مركز بني سويف	بني سويف	
	Fashn	5448	7603	4242	7716	9671	7947	مركز الفشن		
	Wasta	2891	4522	4736	4375	19756	4397	مركز الواسطى		
	Ahnasia	4152	5405	7818	4812	20390	5349	مركز أهناسيا		
	BPA	2573	5197	4979	6970	99807	10611	مركز ببا		
	Semsta	34	3370	39	3808	36	3509	مركز سمستا		
	Nasser	2785	2790	4823	3621	18183	6960	مركز ناصر		
Total Beni Suef		17883	30420	26859	33603	167843	47914	إجمالي بني سويف		

تابع جدول ٦: المساحة المملوكة وأعداد سجلات المكلفات بالمحافظات والمأموريات طبقاً لفئات المساحة عام ٢٠١٧

Table 6 cont'd: Owned Area and the number Costlies record in governorates and Tax Office according to the categories of Area 2017

Area : Feddan		المساحة : بالفدان							
Item	The Tax Office City / Center / Department	2-		1-		Less than Feddan		المأمورية مدينة /مركز/قسم	البيان
		أعداد سجلات المكلفات Number of Costlies	المساحة المملوكة Area owned	أعداد سجلات المكلفات Number of Costlies	المساحة المملوكة Area owned	أعداد سجلات المكلفات Number of Costlies	المساحة المملوكة Area owned		
Fayoum	Fayoum	1420	3068	2247	6166	15120	24865	مركز الفيوم	الفيوم
	Atsa	6577	8599	6792	7335	17362	8411	مركز أطسا	
	Senoras	88	8873	93	9344	136	13674	مركز سنورس	
	Tamiya	1968	5321	3474	5682	4974	3717	مركز ظامية	
	Yusuf Alsdeek	1800	5105	2680	4990	7000	6825	مركز يوسف الصديق	
	Ibshway	2565	4200	4835	5150	7820	7200	مركز إيشواى	
	Total Fayoum		14418	35166	20121	38667	52412	64692	
Minya	Minya	5870	11980	9180	9840	24905	6962	مركز المنيا	المنيا
	Obokerkas	1974	4310	4528	5362	24802	6122	مركز أبو قرقاص	
	Adwa	1700	3985	3152	3262	11190	3061	مركز العدوة	
	Bani Mazar	3144	7773	4235	5869	25319	9273	مركز بنى مزار	
	Deir Mawas	2592	11703	2595	4197	5354	4958	مركز ديرمواس	
	Samalout	4344	10568	8274	9641	28561	12957	مركز سمالوط	
	Matay	3539	6378	7162	9058	6865	2476	مركز مطاى	
	Maghagha	1741	4592	3775	5920	13675	6452	مركز مغاغة	
	Mallawi	8925	8926	6553	8220	41980	9054	مركز ملوى	
Total Minya		33829	70215	49454	61369	182651	61315	إجمالى المنيا	
Assiut	Assiut	1744	3180	3698	3822	55270	11416	مركز أسيوط	أسيوط
	Abnoub	1862	3607	3802	5011	35375	9152	مركز أبنوب	
	Abu Tig	1270	3175	1960	2560	7586	5760	مركز أبوتيج	
	Badari	997	2265	1991	2224	27429	2492	مركز البدارى	
	Sahel Selim	505	1199	1766	2416	19830	5239	مركز ساحل سليم	
	Ghanayem	675	1420	1500	1795	9814	64086	مركز الغنايم	
	Quseya	1856	2827	3922	7209	17187	9930	مركز القوصية	
	Dirout	2214	4900	4490	4700	24956	3834	مركز ديروط	
	Saddafa	150	4000	4200	5000	21000	3000	مركز صدفا	
	Manfalout	1735	4304	4309	5822	37898	10624	مركز منفلوط	
	Alfath	2023	5702	3024	4802	25671	4699	مركز الفتح	
Total Assiut		15031	36579	34662	45361	282016	130232	إجمالى أسيوط	

Table 6 cont'd: Owned Area and the number Costlies record in governorates and Tax Office according to the categories of Area 2017

Area : Feddan								المساحة : بالفدان	
Governorate	Item The Tax Office City / Center / Department	2-		1-		Less than Feddan		المأمورية مدينة /مركز/قسم	البيان المحافظة
		أعداد سجلات المكلفات Number of Costlies	المساحة المملوكة Area owned	أعداد سجلات المكلفات Number of Costlies	المساحة المملوكة Area owned	أعداد سجلات المكلفات Number of Costlies	المساحة المملوكة Area owned		
Suhaj	Suhaj	2107	4438	5023	6097	56307	14049	مركز سوهاج	سوهاج
	Akhmim	3427	1806	6321	1742	11431	3639	مركز أخميم	
	Balyana	3282	4120	4863	4528	31009	4947	مركز البلينا	
	Maragha	1607	3514	3980	4458	26025	7874	مركز المراغة	
	AL monshat	2098	5021	2941	4377	45705	14133	مركز المنشأة	
	Dar es Salaam	2863	5232	3273	6384	3979	7323	مركز دار السلام	
	Gerga	1168	2909	3861	3345	44419	13802	مركز جرجا	
	Western Johaina	3253	3060	5079	3689	6182	6217	مركز جهينة الغربية	
	Saqlta	884	1887	2526	2759	17718	4379	مركز ساقلنة	
	Tama	2902	4105	2910	1788	31466	18353	مركز طما	
	Tahta	5804	5763	5500	5411	30008	9080	مركز طهطا	
Total Suhaj		29395	41855	46277	44578	304249	103796	إجمالي سوهاج	
Qena	Qena	6052	2696	5893	3803	16510	7664	مركز قنا	قنا
	Aboutet	1258	3465	2561	3907	26440	10303	مركز أبوتشت	
	Deshna	2263	2726	2266	2627	2727	7476	مركز دشنا	
	Kosy	3504	3579	3866	5189	21507	6707	مركز قوص	
	Nag Hammadi	3037	6775	4567	5396	20241	1751	مركز نجع حمادى	
	Nakada	943	2328	1796	2941	6389	5327	مركز نقادة	
	Farshout	723	1597	2684	3189	7973	2482	مركز فرشوط	
	Qeft	15	1382	26	2519	36	3600	مركز قفط	
	El wakf	426	103	941	1440	3691	1321	مركز الوقف	
Total Qena		18221	24651	24600	31011	105514	46631	إجمالي قنا	

تابع جدول ٦: المساحة المملوكة وأعداد سجلات المكلفات بالمحافظات والمأموريات طبقاً لفئات المساحة عام ٢٠١٧

Table 6 cont'd: Owned Area and the number Costlies record in governorates and Tax Office according to the categories of Area 2017

Area : Feddan		المساحة : بالفدان							
Governorate	The Tax Office City / Center / Department	2-		1-		Less than Feddan أقل من فدان		المأمورية مدينة /مركز/قسم	البيان المحافظة
		أعداد سجلات المكلفات Number of Costlies	المساحة المملوكة Area owned	أعداد سجلات المكلفات Number of Costlies	المساحة المملوكة Area owned	أعداد سجلات المكلفات Number of Costlies	المساحة المملوكة Area owned		
Aswan	Aswan	161	383	737	1015	4245	1019	مركز أسوان	أسوان
	Edfu	3821	7114	6020	4935	8436	2966	مركز إدفو	
	Kom Ombo	9288	16500	12782	12400	26989	7167	مركز كوم أمبو	
	Drau	681	1435	1809	1864	2920	1276	مركز دراو	
	Al sobaeya	606	1220	1286	1594	2837	1142	مدينة السباعية	
Total Aswan		14557	26652	22634	21808	45427	13570	إجمالى أسوان	
Luxor	Luxor	330	728	917	1117	4639	120	قسم الأقصر	الأقصر
	Bayadeya	2579	4463	5447	5552	15030	4334	مدينة البياضية	
	Armant	1200	2917	1549	2374	4250	1451	مركز أرمنت	
	Esna	3552	7908	6350	10568	14714	8773	مركز أسنا	
Total Luxor		7661	16016	14263	19611	38633	14678	إجمالى الأقصر	
New Valley	El wahat El kharga	58	141	83	214	90	61	قسم الواحات الخارجة	الوادى الجديد
	El wahat El Dakhla	89	204	271	458	134	107	قسم الواحات الداخلة	
	Farafra	-	-	-	-	-	-	مركز الفرافرة	
Total New Valley		147	345	354	672	224	168	إجمالى الوادى الجديد	

تابع جدول ٦: المساحة المملوكة وأعداد سجلات المكلفات بالمحافظات والمأموريات طبقاً لفئات المساحة عام ٢٠١٧

Table 6 cont'd: Owned Area and the number Costlies record in governorates and Tax Office according to the categories of Area 2017

Area : Feddan		المساحة : بالفدان							
Governorate	The Tax Office City / Center / Department	5 _		4 _		3 _		المأمورية مدينة /مركز/قسم	البيان المحافظة
		أعداد سجلات المكلفات Number of Costlies	المساحة المملوكة Area owned	أعداد سجلات المكلفات Number of Costlies	المساحة المملوكة Area owned	أعداد سجلات المكلفات Number of Costlies	المساحة المملوكة Area owned		
Grand Total		160430	763529	171643	571659	263183	653162	الإجمالي العام	
Cairo	Cairo	103	562	78	315	271	842	مدينة القاهرة	القاهرة
Alexandria	Alexandria	6828	43618	6209	29538	3516	12552	مدينة الإسكندرية	الإسكندرية
Port Said	Port Said	-	4254	-	222	-	155	مدينة بورسعيد	بورسعيد
Suez	Suez	247	1725	251	971	325	977	مدينة السويس	السويس
Damietta	Damietta	456	2660	599	2435	452	1522	مركز دمياط	دمياط
	Faraskour	434	3100	536	2312	782	3020	مركز فارسكور	
	Kafr Albatekh	690	4198	851	3964	1594	5423	مركز كفر البطيخ	
	Kafr Saad	228	1340	307	1213	276	1065	مركز كفر سعد	
	Zarqa	315	2247	172	729	249	891	مركز الزرقا	
Total Damietta		2123	13545	2465	10653	3353	11921	إجمالي دمياط	
Dakahlia	Mansoura	111	319	70	126	158	203	قسم المنصورة	الدقهلية
	Mansoura	1213	7008	1195	4166	1983	5205	مركز المنصورة	
	Aja	960	4865	1400	6303	1945	6730	مركز أجا	
	Sinbillawain	1429	7525	1314	5427	2184	6669	مركز السنبلواين	
	Almtarya	115	782	82	367	78	277	مركز المطرية	
	Almnzala	793	5247	481	2063	543	1700	مركز المنزلة	
	Belqas	1795	11810	1370	5917	1755	5402	مركز بلقاس	
	Dekerness	1376	8904	1488	4207	1285	4345	مركز دكرنس	
Sherbin	1306	8493	706	3190	2928	3732	مركز شربين		

Table 6 cont'd: Owned Area and the number Costlies record in governorates and Tax Office according to the categories of Area 2017

Area : Feddan								المساحة : بالفدان	
Item	The Tax Office City / Center / Department	5 _		4 _		3 _		المأمورية مدينة /مركز/قسم	البيان المحافظة
		أعداد سجلات الملكيات Number of Costlies	المساحة المملوكة Area owned	أعداد سجلات الملكيات Number of Costlies	المساحة المملوكة Area owned	أعداد سجلات الملكيات Number of Costlies	المساحة المملوكة Area owned		
Dakahlia cont'd	Talkha	289	2105	573	2394	1039	3604	مركز طلخا	تابع الدقهلية
	Mit Ghamr	1238	5890	1910	6286	3088	7335	مركز ميت غمر	
	Monia elnasr	1045	5848	198	801	481	1496	مركز منية النصر	
	El gmalya	585	1580	804	1099	905	1577	مركز الجمالية	
	Tammy Amdid	588	4061	296	1243	477	1771	مركز تمى الامديد	
	Mitt Slsell	466	1490	284	1283	338	1152	مركز ميت سلسيل	
	Bani Obaid	535	3667	301	1308	540	1823	مركز بنى عبيد	
	Nabarouh	16	126	7	31	11	40	مدينة نبروه	
Total Dakahlia		13860	79720	12479	46211	19738	53061	إجمالى الدقهلية	
Sharkia	East Deyarb negm	965	6327	485	2504	1037	3735	مركز ديرب نجم	الشرقية
	Zagazig	1336	6544	1119	468	1998	6228	مركز الزقازيق	
	Abu Hammad	794	5775	1201	5547	1684	6381	مركز أبوحماد	
	Abu Kabir	705	5018	1085	4104	2200	5000	مركز أبوكبير	
	Alabrahmah	665	1322	605	1011	1407	1282	مركز الإبراهيمية	
	Hosseinieh	1815	12570	2940	12917	3485	10563	مركز الحسينية	
	Bilbes	975	4502	1215	4420	2285	4160	مركز بلبيس	
	Awlad Saqr	886	6403	776	6369	297	5865	مركز أولاد صقر	
	Faqous	1600	10422	3498	14264	5758	18170	مركز فاقوس	
	Kafr Saqr	738	5110	765	3265	714	3915	مركز كفر صقر	
	Mena Alkamh	29	2860	52	5135	58	5710	مركز منيا القمح	
	Hehia	32	200	40	232	620	291	مركز ههيا	
	Mashtool Elsouk	223	1393	163	700	313	1006	مركز مشطول السوق	
	Alqnayat	6	520	5	470	4	357	قسم القنايات	
Alqreen	78	337	43	187	107	367	قسم القرين		
Total Sharkia		10847	69303	13992	61593	21967	73030	إجمالى الشرقية	

تابع جدول ٦: المساحة المملوكة وأعداد سجلات الملكيات بالمحافظات والمأموريات طبقاً لفئات المساحة عام ٢٠١٧

Table 6 cont'd: Owned Area and the number Costlies record in governorates and Tax Office according to the categories of Area 2017

Area : Feddan		المساحة : بالفدان							
Item	The Tax Office City / Center / Department	5 -		4 -		3 -		المأمورية مدينة / مركز / قسم	البيان المحافظة
		أعداد سجلات الملكيات Number of Costlies	المساحة المملوكة Area owned	أعداد سجلات الملكيات Number of Costlies	المساحة المملوكة Area owned	أعداد سجلات الملكيات Number of Costlies	المساحة المملوكة Area owned		
Kalyubia	Banha	647	3335	1878	7546	894	2450	مركز بنها	القليوبية
	Khanka	1076	8945	480	1473	444	1269	مركز الخانكة	
	Alkanater Alkhirya	189	898	298	1041	668	2013	مركز القناطر الخيرية	
	Shubra Al Khaimah	40	187	19	59	24	69	قسم شبرا الخيمة	
	Shebin Alkanater	438	2639	800	3256	822	2502	مركز شبين القناطر	
	Tookh	779	4576	209	1502	343	1357	مركز طوخ	
	Qalioub	356	2104	470	2156	712	2242	مركز قليوب	
	Kafr Shoukr	445	2360	291	1628	648	2243	مركز كفر شكر	
	Kaha	164	1177	111	515	197	734	قسم قها	
	Alkhsous	7	33	3	10	18	58	قسم الخصوص	
	Alobour	-	-	-	-	-	-	قسم العبور	
Total Kalyubia		4141	26254	4559	19186	4770	14937	إجمالي القليوبية	
Kafr El Sheikh	Kafr El Sheikh	270	2025	672	3000	1714	6000	مركز كفر الشيخ	كفر الشيخ
	Borollos	553	3995	270	4283	823	2885	مركز البرلس	
	Bella	368	2550	1426	6505	2582	9000	مركز بيلا	
	Riyadh	143	1000	1125	5000	3000	10000	مركز الرياض	
	Desouk	647	4505	1458	5256	3659	12234	مركز دسوق	
	Sidi Salem	840	5050	1988	9353	2831	9020	مركز سيدى سالم	
	Fowa	253	1516	254	1218	1932	6207	مركز فوة	
	Qaleen	428	2162	380	1729	980	3080	مركز قلين	
	Motobas	267	2000	447	2013	2873	10060	مركز مطوبس	
	Hamoul	990	7000	4831	18000	6729	21035	مركز الحمامول	
Total Kafr El Sheikh		4759	31803	12851	56357	27123	89521	إجمالي كفر الشيخ	

تابع جدول ٦: المساحة المملوكة وأعداد سجلات المكلفات بالمحافظات والمأموريات طبقاً لفئات المساحة عام ٢٠١٧

Table 6 cont'd: Owned Area and the number Costlies record in governorates and Tax Office according to the categories of Area 2017

Area : Feddan		المساحة : بالفدان							
Item	The Tax Office City / Center / Department	5 -		4 -		3 -		المأمورية مدينة / مركز / قسم	البيان المحافظة
		أعداد سجلات المكلفات Number of Costlies	المساحة المملوكة Area owned	أعداد سجلات المكلفات Number of Costlies	المساحة المملوكة Area owned	أعداد سجلات المكلفات Number of Costlies	المساحة المملوكة Area owned		
Gharbia	Tanta	837	6961	2964	8941	2437	9309	مركز طنطا	الغربية
	Tanta	601	104	172	75	164	34	قسم طنطا	
	Santa	531	3920	504	2120	972	3362	مركز السنطة	
	Mahalla al-Kubra	1481	7365	1457	8174	1737	8234	مركز الحلة الكبرى	
	Besion	3090	1744	1840	600	1334	536	مركز بسيون	
	Zvty	105	2071	367	2442	449	3651	مركز زفتى	
	Smonod	341	1863	145	625	514	1768	مركز سمود	
	Qtor	587	4392	1020	4482	1030	3457	مركز قطور	
	Kafr El Zayat	631	3823	340	1620	719	1546	مركز كفر الزيات	
Total Gharbia		8204	32243	8809	29079	9356	31897	إجمالي الغربية	
Menoufia	Shebin Elkom	457	2990	405	1703	771	2405	مركز شبين الكوم	المنوفية
	Ashmun	3435	7961	4291	7373	6402	5149	مركز أشمون	
	Bagour	247	1426	576	3445	1025	2962	مركز الباجور	
	Alshohda 'a	306	3464	891	1662	4036	2390	مركز الشهداء	
	Barket Alsaba	309	2113	173	884	381	1326	مركز بركة السبع	
	Tala	1072	3152	2058	3845	3802	5133	مركز تلا	
	Srs Allian	51	340	43	194	107	347	مركز سرس اليبان	
	Quesna	617	2981	372	3007	735	3537	مركز قويسنا	
	Menof	608	3627	515	1872	758	2545	مركز منوف	
	Sadat	270	1940	391	1750	420	1417	مدينة السادات	
Total Menoufia		7372	29994	9715	25735	18437	27211	إجمالي المنوفية	

Table 6 cont'd: Owned Area and the number Costlies record in governorates and Tax Office according to the categories of Area 2017

Area : Feddan		المساحة : بالفدان							
Item	The Tax Office City / Center/ Department	5 -		4 -		3 -		المأمورية مدينة /مركز/قسم	البيان المحافظة
		أعداد سجلات المكلفات Number of Costlies	المساحة المملوكة Area owned	أعداد سجلات المكلفات Number of Costlies	المساحة المملوكة Area owned	أعداد سجلات المكلفات Number of Costlies	المساحة المملوكة Area owned		
Behera	Damanhour	1307	9100	2304	10400	6200	18900	مركز دمنهور	البحيرة
	Abu Almtamer	9077	54445	2637	12577	3140	12299	مركز ابو المطامير	
	Abu Hummus	4600	8851	450	5845	2407	5680	مركز ابو حمص	
	Itai gunpowder	1129	5431	2493	8930	4578	6710	مركز إيتاي البارود	
	Delengat	2825	2354	2925	3275	3900	6053	مركز الدلنجات	
	Mahmudiya	2442	5332	1373	4432	2832	2329	مركز المحمودية	
	Hosh Issa	1206	9350	993	4600	1265	4500	مركز حوش عيسى	
	Rashid	398	2693	803	3544	1182	4138	مركز رشيد	
	Shubrakhitt	426	3205	887	3787	1254	5368	مركز شبراخيت	
	Kafr El Dawar	5720	22146	1436	1899	1596	1938	مركز كفر الدوار	
	Kom Hamada	1647	6710	7145	5329	5975	7260	مركز كوم حمادة	
	Rahmaniyah	731	4175	921	3946	507	2172	مركز الرحمانية	
	Edco	897	3615	680	1864	654	2184	مركز ادكو	
	Wadi Natrun	150	4011	7	32	1	3	مركز وادى النطرون	
Badr	2472	17133	1133	4861	1712	5139	مركز بدر		
Total Behera		35027	158551	26187	75321	37203	84673	إجمالي البحيرة	
Ismailia	Ismailia	611	1101	611	1043	1012	1046	مركز الإسماعيلية	الإسماعيلية
	Abossoar	420	1633	371	979	434	934	مدينة أبو صوير	
	El tal Elkbeer	60	367	26	372	86	327	مركز التل الكبير	
	Kantara West	500	6947	1074	6457	740	4507	مركز القنطرة غرب	
	El kassasen	171	1101	246	1207	324	1057	مدينة القصاصين	
	Fayed	104	628	311	1424	465	1433	مركز فايد	
Total Ismailia		1866	11777	2639	11482	3061	9304	إجمالي الإسماعيلية	

تابع جدول ٦: المساحة المملوكة وأعداد سجلات المكلفات بالمحافظات والمأموريات طبقاً لفئات المساحة عام ٢٠١٧

Table 6 cont'd: Owned Area and the number Costlies record in governorates and Tax Office according to the categories of Area 2017

Area : Feddan		المساحة : بالفدان							
Governorate	The Tax Office City / Center / Department	5 _		4 _		3 _		المأمورية مدينة /مركز/قسم	البيان المحافظة
		أعداد سجلات المكلفات Number of Costlies	المساحة المملوكة Area owned	أعداد سجلات المكلفات Number of Costlies	المساحة المملوكة Area owned	أعداد سجلات المكلفات Number of Costlies	المساحة المملوكة Area owned		
Giza	Alssaf	317	2346	176	743	315	1023	مركز الصف	الجيزة
	Atfih	3476	1831	4354	2274	4406	1887	مركز أطفيح	
	Monshat Alkanater	132	174	497	71	682	143	مركز منشأة القناطر	
	Oboualnms	244	1678	130	575	261	862	مركز أبو النمرس	
	Alhawwamdah	27	154	32	138	48	492	مركز الحوامدية	
	Badrashin	403	2551	224	1177	521	2360	مركز البدرشين	
	Ayat	646	5029	585	4283	2218	4172	مركز العياط	
	Osim	302	1869	368	1519	642	1941	مركز أوسيم	
	Alomranya	782	625	1468	543	433	542	قسم العمرانية	
	Warraq	78	399	54	235	141	453	قسم الوراق	
Al wahat Bahariya	243	1643	118	515	164	539	قسم الواحات البحرية		
Total Giza		6650	18299	8006	12073	9831	14414	إجمالي الجيزة	
Beni Suef	Beni Suef	-	3152	-	1747	-	1516	مركز بني سويف	بني سويف
	Fashn	850	5852	4041	4912	8000	9138	مركز الفشن	
	Wasta	929	4603	1906	3796	2358	4214	مركز الواسطي	
	Ahnasia	928	5093	1803	5162	2841	4003	مركز أهناسيا	
	BPA	346	1999	667	2775	868	3465	مركز ببا	
	Semsta	24	2322	23	2261	40	3956	مركز سمستا	
	Nasser	789	3648	862	1676	941	2236	مركز ناصر	
Total Beni Suef		3866	26669	9302	22329	15048	28528	إجمالي بني سويف	

Table 6 cont'd: Owned Area and the number Costlies record in governorates and Tax Office according to the categories of Area 2017

Area : Feddan		المساحة : بالفدان							
Item	The Tax Office City / Center / Department	5 _		4 _		3 _		المأمورية مدينة /مركز /قسم	البيان المحافظة
		أعداد سجلات المكلفات Number of Costlies	المساحة المملوكة Area owned	أعداد سجلات المكلفات Number of Costlies	المساحة المملوكة Area owned	أعداد سجلات المكلفات Number of Costlies	المساحة المملوكة Area owned		
Fayoum	Fayoum	700	4697	858	3472	807	2636	مركز الفيوم	الفيوم
	Atsa	1012	5220	2025	6540	2221	7665	مركز أطسا	
	Senoras	44	4382	48	4808	62	6142	مركز سنورس	
	Tamiya	1184	9424	676	3183	1208	4332	مركز ظامية	
	Yusuf Alsdeek	400	3045	1250	4500	1130	3577	مركز يوسف الصديق	
	Ibshway	465	2550	825	3450	1230	3750	مركز إيشواى	
Total Fayoum		3805	29318	5682	25953	6658	28102	إجمالي الفيوم	
Minya	Minya	710	3680	1674	6100	2565	7751	مركز المنيا	المنيا
	Obokerkas	984	5430	660	2790	1213	3710	مركز أبو قرقاص	
	83373 Adwa	352	1927	410	1907	842	2836	مركز العدو	
	16145 Bani Mazar	905	6503	826	3781	1399	4184	مركز بنى مزار	
	Deir Mawas	2047	10419	3776	10315	3337	9195	مركز ديرمواس	
	Samalout	1157	6004	1663	7727	2926	8606	مركز سمالوط	
	Matay	678	3281	890	3622	1287	2985	مركز مطاى	
	Maghagha	829	2877	414	2578	784	2937	مركز مغاغة	
	Mallawi	3322	3308	1350	5143	2596	7886	مركز ملوى	
Total Minya		10984	43429	11663	43963	16949	50090	إجمالي المنيا	
Assiut	Assiut	506	3680	873	3720	995	3560	مركز أسيوط	أسيوط
	Abnoub	450	2843	623	2858	1868	4062	مركز أبنوب	
	Abu Tig	390	2731	660	2920	1340	5690	مركز أبو تيج	
	Badari	405	305	645	2871	699	2493	مركز البدارى	
	Sahel Selim	170	1148	150	626	172	638	مركز ساحل سليم	
	Ghanayem	172	860	240	960	390	1180	مركز الغنايم	
	Quseya	1000	8190	470	2089	602	4932	مركز القوصية	
	105702 Dirout	1200	8190	1200	5100	1001	3161	مركز ديروط	
	24786 Saddafa	2000	700	500	759	800	2000	مركز صدفا	
	Manfalout	816	5575	527	2336	956	3358	مركز منفلوط	
Alfath	603	5064	939	5201	1424	5902	مركز الفتح		
Total Assiut		7712	39286	6827	29440	10247	36976	إجمالي أسيوط	

Table 6 cont'd: Owned Area and the number Costlies record in governorates and Tax Office according to the categories of Area 2017

Area : Feddan		المساحة : بالفدان							
Governorate	The Tax Office City / Center / Department	5 _		4 _		3 _		المأمورية مدينة /مركز/قسم	البيان المحافظة
		أعداد سجلات المكلفات Number of Costlies	المساحة المملوكة Area owned	أعداد سجلات المكلفات Number of Costlies	المساحة المملوكة Area owned	أعداد سجلات المكلفات Number of Costlies	المساحة المملوكة Area owned		
Suhaj	Suhaj	528	3249	602	2530	1094	3467	قسم سوهاج	سوهاج
	Akhmim	4936	1300	3619	1544	3721	1589	مركز أخميم	
	Balyana	1021	3765	2010	4057	2221	3792	مركز البلينا	
	Maragha	880	5451	584	2214	773	2458	مركز المراغة	
	AL monshat	863	5513	504	2080	1034	3165	مركز المنشأة	
	Dar es Salaam	1839	3166	2057	4274	2572	4863	مركز دار السلام	
	Gerga	347	2334	704	3160	886	2946	مركز جرجا	
	Western Johaina	3501	1645	2663	2360	1695	1906	مركز جهينة الغربية	
	Saqlta	217	1250	281	1145	490	1498	مركز ساقلنة	
	Tama	1635	1451	1446	844	3806	1077	مركز طما	
	Tahta	505	1634	1600	2500	1099	3567	مركز طهطا	
Total Suhaj		16272	30758	16070	26708	19391	30328	إجمالي سوهاج	
Qena	Qena	1059	6441	1250	3663	1056	2055	مركز قنا	قنا
	Aboutct	803	7554	477	2318	648	2451	مركز أبوتشت	
	Deshna	4084	3790	1819	3250	2130	2923	مركز دشنا	
	Kosy	798	5264	468	1997	750	2553	مركز قوص	
	Nag Hammadi	420	5612	554	3532	1052	3532	مركز نجع حمادى	
	Nakada	343	1682	203	827	257	882	مركز نقادة	
	Farshout	141	1234	90	360	203	726	مركز فرشوط	
	Qeft	15	1459	14	1354	15	1246	مركز قفت	
	El wakf	236	1555	287	851	196	1111	مركز الوقف	
Total Qena		7899	34591	5162	18152	6307	17479	إجمالي قنا	

تابع جدول ٦: المساحة المملوكة وأعداد سجلات المكلفات بالمحافظات والمأموريات طبقاً لفئات المساحة عام ٢٠١٧

Table 6 cont'd: Owned Area and the number Costlies record in governorates and Tax Office according to the categories of Area 2017

Area : Feddan		المساحة : بالفدان						المأمورية مدينة /مركز/قسم	البيان المحافظة
Governorate	The Tax Office City / Center / Department	5 _		4 _		3 _			
		أعداد سجلات المكلفات Number of Costlies	المساحة المملوكة Area owned	أعداد سجلات المكلفات Number of Costlies	المساحة المملوكة Area owned	أعداد سجلات المكلفات Number of Costlies	المساحة المملوكة Area owned		
Aswan	Aswan	67	440	43	186	91	310	مركز أسوان	أسوان
	Edfu	1690	5786	1960	580	2320	6274	مركز إدفو	
	Kom Ombo	1328	5739	1648	7800	4398	14265	مركز كوم أمبو	
	Drau	150	603	198	852	445	1572	مركز دراو	
	Al sobaeya	286	2083	274	735	639	803	مدينة السباعية	
Total Aswan		3521	14651	4123	10153	7893	23224	إجمالي أسوان	
Luxor	Luxor	201	1437	126	45	208	753	قسم الأقصر	الأقصر
	Bayadeya	1221	4778	1265	2968	1869	3280	مدينة البياضية	
	Armant	431	3004	374	1665	722	2197	مركز أرمنت	
	Esna	1083	4803	1124	4172	18410	5852	مركز أسنا	
Total Luxor		2936	14022	2889	8850	21209	12082	إجمالي الأقصر	
New Valley	El wahat El kharga	477	2848	532	2483	124	425	قسم الواحات الخارجة	الوادي الجديد
	El wahat El Dakhla	752	4965	1153	4892	405	1429	قسم الواحات الداخلة	
	Farafra	179	1344	-	-	1	4	مركز الفرافرة	
Total New Valley		1408	9157	1685	7375	530	1858	إجمالي الوادي الجديد	

تابع جدول ٦: المساحة المملوكة وأعداد سجلات المكلفات بالمحافظات والمأموريات طبقاً لفئات المساحة عام ٢٠١٧

Table 6 cont'd: Owned Area and the number Costlies record in governorates and Tax Office according to the categories of Area 2017

Area : Feddan		المساحة : بالفدان							
Governorate	The Tax Office City / Center / Department	50 _		20 _		10 _		المأمورية مدينة /مركز/قسم	البيان المحافظة
		أعداد سجلات المكلفات Number of Costlies	المساحة المملوكة Area owned	أعداد سجلات المكلفات Number of Costlies	المساحة المملوكة Area owned	أعداد سجلات المكلفات Number of Costlies	المساحة المملوكة Area owned		
Grand Total		30723	594252	59299	815649	102729	760160	الإجمالي العام	
Cairo	Cairo	5	642	57	1344	112	1161	مدينة القاهرة	القاهرة
Alexandria	Alexandria	32	2880	424	15120	1279	22785	مدينة الإسكندرية	الإسكندرية
Port Said	Port Said	-	-	-	68	-	572	مدينة بور سعيد	بورسعيد
Suez	Suez	6	395	31	844	95	1610	مدينة السويس	السويس
Damietta	Damietta	4	299	74	2010	186	2729	مركز دمياط	دمياط
	Faraskour	16	1076	63	1616	121	1455	مركز فارسكور	
	Kafr Albatekh	19	1173	167	4419	315	4490	مركز كفر البطيخ	
	Kafr Saad	1453	10920	87	2070	70	824	مركز كفر سعد	
	Zarqa	15	1029	77	2211	163	2118	مركز الزرقا	
Total Damietta		1507	14497	468	12326	855	11616	إجمالي دمياط	
Dakahlia	Mansoura	-	-	7	180	22	200	قسم المنصورة	الدقهلية
	Mansoura	117	5800	363	6850	635	9170	مركز المنصورة	
	Aja	70	3565	226	4510	435	4610	مركز أجا	
	Sinbillawain	134	5208	450	4815	755	5353	مركز السنبلواين	
	Almtarya	1	82	7	215	64	862	مركز المطرية	
	Almnzala	27	1325	121	3240	380	4862	مركز المنزلة	
	Belqas	390	22700	571	18693	1772	17461	مركز بلقاس	
	Dekerness	56	4337	251	7748	351	5033	مركز دكرنس	
	Sherbin	61	4451	345	8583	707	8445	مركز شربين	

تابع جدول ٦: المساحة المملوكة وأعداد سجلات المكلفات بالمحافظات والمأموريات طبقاً لفئات المساحة عام ٢٠١٧

Table 6 cont'd: Owned Area and the number Costlies record in governorates and Tax Office according to the categories of Area 2017

Area : Feddan		المساحة : بالفدان							
Item	The Tax Office City / Center / Department	50 _		20 _		10 _		المأمورية مدينة / مركز / قسم	البيان المحافظة
		أعداد سجلات المكلفات Number of Costlies	المساحة المملوكة Area owned	أعداد سجلات المكلفات Number of Costlies	المساحة المملوكة Area owned	أعداد سجلات المكلفات Number of Costlies	المساحة المملوكة Area owned		
Dakahlia cont'd	Talkha	13	13	3	97	17	249	مركز طلخا	تابع الدقهلية
	Mit Ghamr	6	279	92	2817	823	5977	مركز ميت غمر	
	Monia elnasr	70	4346	212	5443	436	5385	مركز منية النصر	
	El gmalya	111	1449	372	1694	904	1943	مركز الجمالية	
	Tammy Amdid	23	1792	151	4601	268	3515	مركز تمى الامديد	
	Mitt Slsell	34	1989	97	2225	186	2653	مركز ميت سلسيل	
	Bani Obaid	31	2091	117	3231	206	2803	مركز بنى عبيد	
	Nabarouh	1	51	6	161	7	94	مدينة نبروه	
Total Dakahlia		1145	59478	3391	75103	7968	78615	إجمالى الدقهلية	
Sharkia	Deyarb negm	55	1502	163	4938	341	5386	مركز ديرب نجم	الشرقية
	Zagazig	75	4253	543	1183	10695	10211	مركز الزقازيق	
	Abu Hammad	30	1576	106	3158	330	4245	مركز أبوحماد	
	Abu Kabir	52	3732	59	4523	427	5388	مركز أبوكبير	
	Alabrahmah	17	1110	46	1311	293	1041	مركز الإبراهيمية	
	Hosseinieh	325	22465	548	20813	993	16070	مركز الحسينية	
	Bilbes	35	2030	160	4310	462	4015	مركز بلبيس	
	Awlad Saqr	16	1995	125	858	608	6917	مركز أولاد صقر	
	Faqous	14	894	76	1798	552	7352	مركز فاقوس	
	Kafr Saqr	10	780	228	5590	340	4120	مركز كفر صقر	
	Mena Alkamh	13	1144	18	1759	29	2860	مركز منيا القمح	
	Hehia	5	500	5	103	14	200	مركز ههيا	
	Mashtool Elsouk	3	165	36	1003	93	1127	مركز مشنتول السوق	
	Alqnayat	6	540	3	272	4	350	قسم القنايات	
	Alqreen	1	62	9	260	26	307	قسم القرين	
Total Sharkia		657	42748	2125	51879	15207	69589	إجمالى الشرقية	

تابع جدول ٦: المساحة المملوكة وأعداد سجلات المكلفات بالمحافظات والمأموريات طبقاً لفئات المساحة عام ٢٠١٧

Table 6 cont'd: Owned Area and the number Costlies record in governorates and Tax Office according to the categories of Area 2017

Area : Feddan		المساحة : بالفدان							
Item	The Tax Office City / Center / Department	50 _		20 _		10 _		المأمورية مدينة /مركز/قسم	البيان المحافظة
		أعداد سجلات المكلفات Number of Costlies	المساحة المملوكة Area owned	أعداد سجلات المكلفات Number of Costlies	المساحة المملوكة Area owned	أعداد سجلات المكلفات Number of Costlies	المساحة المملوكة Area owned		
Kalyubia	Banha	14	724	158	2954	394	4265	مركز بنها	القليوبية
	Khanka	14	1001	34	1497	204	2720	مركز الخانكة	
	Alkanater Alkhirya	24	2268	72	1633	188	2011	مركز القناطر الخيرية	
	Shubra Al Khaimah	1	52	10	146	14	206	قسم شبرا الخيمة	
	Shebin Alkanater	118	937	170	3649	308	3303	مركز شبين القناطر	
	Tookh	31	1970	222	5361	256	3284	مركز طوخ	
	Qalioub	43	2396	154	3330	206	2420	مركز قليوب	
	Kafr Shoukr	9	467	24	598	123	1265	مركز كفر شكر	
	Kaha	6	374	37	1039	76	1035	قسم قها	
	Alkhsous	-	-	2	10	3	21	قسم الخصوص	
	Alobour	-	-	-	-	-	-	قسم العبور	
Total Kalyubia		260	10189	883	20217	1772	20530	إجمالي القليوبية	
Kafr El Sheikh	Kafr El Sheikh	18	1400	36	900	133	2000	مركز كفر الشيخ	كفر الشيخ
	Borollos	18	833	81	1342	252	4862	مركز البرلس	
	Bella	23	1750	75	2963	130	2000	مركز بيلا	
	Riyadh	50	3000	67	2000	335	5000	مركز الرياض	
	Desouk	47	2595	108	2055	205	2955	مركز دسوق	
	Sidi Salem	37	2500	177	4040	355	4050	مركز سيدى سالم	
	Fowa	20	1541	60	2000	151	1815	مركز فوة	
	Qaleen	34	1907	123	2783	208	2239	مركز قلين	
	Motobas	20	1553	120	3053	129	1936	مركز مطويس	
	Hamoul	105	7988	350	8000	670	10000	مركز الحامول	
Total Kafr El Sheikh		372	25067	1197	29136	2568	36857	إجمالي كفر الشيخ	

تابع جدول ٦: المساحة المملوكة وأعداد سجلات المكلفات بالمحافظات والمأموريات طبقاً لفئات المساحة عام ٢٠١٧

Table 6 cont'd: Owned Area and the number Costlies record in governorates and Tax Office according to the categories of Area 2017

Area : Feddan		المساحة : بالفدان						المأمورية	البيان
Item	The Tax Office City / Center / Department	50 _		20 _		10 _		مدينة /مركز/قسم	المحافظة
		أعداد سجلات المكلفات Number of Costlies	المساحة المملوكة Area owned	أعداد سجلات المكلفات Number of Costlies	المساحة المملوكة Area owned	أعداد سجلات المكلفات Number of Costlies	المساحة المملوكة Area owned		
Gharbia	Tanta	57	8519	509	10753	653	8399	مركز طنطا	الغربية
	Tanta	85	258	372	432	417	299	قسم طنطا	
	Santa	4	312	133	4205	376	6280	مركز السنطة	
	Mahalla al-Kubra	101	5502	368	7622	931	7421	مركز الخلة الكبرى	
	Besion	2532	8216	4067	7485	4445	4014	مركز بيسيون	
	Zvty	3	242	15	621	30	1081	مركز زفتى	
	Smonod	8	1961	25	839	358	6007	مركز سمبود	
	Qtor	55	3228	98	2417	315	3262	مركز قطور	
	Kafr El Zayat	18	810	147	3942	281	3938	مركز كفر الزيات	
Total Gharbia		2863	29048	5734	38316	7806	40701	إجمالى الغربية	
Menoufia	Shebin Elkom	16	1118	126	2856	178	2042	مركز شبين الكوم	المنوفية
	Ashmun	163	7444	531	8255	2136	10187	مركز أشمون	
	Bagour	1	62	1	27	46	533	مركز الباجور	
	Alshohda a	15	654	49	3141	106	2700	مركز الشهداء	
	Barket Alsaba	6	350	51	1380	110	1448	مركز بركة السبع	
	Tala	97	471	91	1305	595	2260	مركز تلا	
	Srs Allian	2	107	6	177	20	250	مركز سرس اللبان	
	Quesna	6	409	267	2406	250	2832	مركز قويسنا	
	Menof	22	856	95	2236	172	2385	مركز منوف	
	Sadat	130	9366	222	8105	212	2576	مدينة السادات	
Total Menoufia		458	20837	1439	29888	3825	27213	إجمالى المنوفية	

تابع جدول ٦: المساحة المملوكة وأعداد سجلات المكلفات بالمحافظات والمأموريات طبقاً لفئات المساحة عام ٢٠١٧

Table 6 cont'd: Owned Area and the number Costlies record in governorates and Tax Office according to the categories of Area 2017

Area : Feddan		المساحة : بالفدان						المأمورية	البيان
Governorate	The Tax Office City / Center / Department	50 _		20 _		10 _		مدينة /مركز/قسم	المحافظة
		أعداد سجلات المكلفات Number of Costlies	المساحة المملوكة Area owned	أعداد سجلات المكلفات Number of Costlies	المساحة المملوكة Area owned	أعداد سجلات المكلفات Number of Costlies	المساحة المملوكة Area owned		
Behera	Damanhour	670	4000	95	2392	980	10200	مركز دمنهور	البحيرة
	Abu Almtamer	1295	52085	2265	67384	3813	53555	مركز ابو المطامير	
	Abu Hummus	190	13190	3990	6532	2870	15312	مركز ابو حمص	
	Itai gunpowder	40	3870	308	5320	393	2970	مركز إيتاى البارود	
	Delengat	4950	970	4700	3107	2882	2647	مركز الدلنجات	
	Mahmudiya	61	1782	106	3418	1038	6118	مركز المحمودية	
	Hosh Issa	106	7000	538	18500	876	13450	مركز حوش عيسى	
	Rashid	6	398	36	1004	150	2044	مركز رشيد	
	Shubrakhitt	196	2414	263	2459	394	2464	مركز شبراخيت	
	Kafr El Dawar	2641	10635	1204	22668	4527	9160	مركز كفر الدوار	
	Kom Hamada	123	5049	592	7996	1000	6374	مركز كوم حمادة	
	Rahmaniyah	22	1771	50	1456	104	1365	مركز الرحمانية	
	Edco	9	525	57	1588	220	2756	مركز ادكو	
Wadi Natrun	850	25610	250	20019	226	4666	مركز وادى النطرون		
Badr	695	7350	1467	28302	2658	29203	مركز بدر		
Total Behera		11854	136649	15921	192145	22131	162284	إجمالى البحيرة	
Ismailia	Ismailia	66	1043	213	1042	261	1113	مركز الإسماعيلية	الإسماعيلية
	Abossoar	38	1493	180	25022	210	1814	مدينة أبو صوير	
	El tal Elkbeer	153	362	254	966	106	823	مركز التل الكبير	
	Kantara West	60	2605	1313	12322	523	7800	مركز القنطرة غرب	
	El kassasen	39	2225	90	2194	148	1823	مدينة القصاصين	
	Fayed	10	761	28	907	67	998	مركز فايد	
Total Ismailia		366	8489	2078	42453	1315	14371	إجمالى الإسماعيلية	

تابع جدول ٦: المساحة المملوكة وأعداد سجلات المكلفات بالمحافظات والمأموريات طبقاً لفئات المساحة عام ٢٠١٧

Table 6 cont'd: Owned Area and the number Costlies record in governorates and Tax Office according to the categories of Area 2017

Area : Feddan		المساحة : بالفدان							
Item	The Tax Office City / Center / Department	50 _		20 _		10 _		المأمورية مدينة /مركز/قسم	البيان المحافظة
		أعداد سجلات المكلفات Number of Costlies	المساحة المملوكة Area owned	أعداد سجلات المكلفات Number of Costlies	المساحة المملوكة Area owned	أعداد سجلات المكلفات Number of Costlies	المساحة المملوكة Area owned		
Giza	Alssaf	8	962	67	2043	157	2181	مركز الصف	الجيزة
	Atfih	-	-	2044	2085	3249	3106	مركز أطفيح	
	Monshat Alkanater	71	20	325	81	510	109	مركز منشأة الفناطر	
	OboualnMrs	3	184	19	603	99	1226	مركز أبو النمرس	
	Alhawwamdah	-	-	8	223	14	206	مركز الحوامدية	
	Badrashin	22	892	73	1603	126	1644	مركز البدرشين	
	Ayat	102	2814	153	5038	301	4642	مركز العياط	
	Osim	14	709	36	942	133	1504	مركز أوسيم	
	Alomranya	-	-	9	175	104	323	قسم العمرانية	
	Warraq	-	-	4	84	14	175	قسم الوراق	
	Al wahat Bahariya	3	234	44	1213	105	1431	قسم الواحات البحرية	
Total Giza		223	5815	2782	14090	4812	16547	إجمالي الجيزة	
Beni Suef	Beni Suef	-	-	-	705	-	1702	مركز بني سويف	بني سويف
	Fashn	1396	1396	1892	1924	2431	3514	مركز الفشن	
	Wasta	56	4624	291	4973	392	5441	مركز الواسطي	
	Ahnasia	81	4290	77	4300	342	7264	مركز أهناسيا	
	BPA	19	1135	55	1382	124	1729	مركز ببا	
	Semsta	27	2695	22	2106	30	2974	مركز سمسطا	
	Nasser	37	2599	143	4010	494	4370	مركز ناصر	
Total Beni Suef		1616	16739	2480	19400	3813	26994	إجمالي بني سويف	

تابع جدول ٦ : المساحة المملوكة وأعداد سجلات المكلفات بالمحافظات والمأموريات طبقاً لفئات المساحة عام ٢٠١٧

Table 6 cont'd: Owned Area and the number Costlies record in governorates and Tax Office according to the categories of Area 2017

Area : Feddan		المساحة : بالفدان						المساحة : بالفدان	
Item	The Tax Office City / Center / Department	50 _		20 _		10 _		المأمورية مدينة /مركز/قسم	البيان
		أعداد سجلات المكلفات Number of Costlies	المساحة المملوكة Area owned	أعداد سجلات المكلفات Number of Costlies	المساحة المملوكة Area owned	أعداد سجلات المكلفات Number of Costlies	المساحة المملوكة Area owned		
Fayoum	Fayoum	77	7433	201	7847	360	6017	مركز الفيوم	الفيوم
	Atsa	131	715	521	5304	672	6370	مركز أطسا	
	Senoras	34	3353	39	3841	42	4331	مركز سنورس	
	Tamiya	52	4933	293	10538	703	11921	مركز طامية	
	Yusuf Alsdeek	150	7800	120	4458	300	5700	مركز يوسف الصديق	
	Ibshway	50	1200	200	680	210	1620	مركز إيشواى	
	Total Fayoum		494	25434	1374	32668	2287	35959	
Minya	Minya	75	4463	158	3609	163	2190	مركز المنيا	المنيا
	Obokerkas	94	5504	324	7740	412	4028	مركز أبو قرقاص	
	Adwa	46	2749	151	3288	165	3837	مركز العدوة	
	Bani Mazar	72	3688	216	6479	349	4462	مركز بني مزار	
	Deir Mawas	3355	132787	3556	126669	2888	57271	مركز ديرمواس	
	Samalout	16	953	86	2717	290	4058	مركز سمالوط	
	Matay	12	771	32	350	628	3479	مركز مطاى	
	Maghagha	54	4659	161	4841	408	4371	مركز مغاغة	
	Mallawi	70	3268	342	6727	560	6206	مركز ملوى	
Total Minya		3794	158842	5026	162420	5863	89902	إجمالي المنيا	
Assiut	Assiut	38	2660	133	3990	518	3680	مركز أسيوط	أسيوط
	Abnoub	15	726	32	1600	178	2115	مركز أبنوب	
	Abu Tig	10	743	50	1752	130	1950	مركز أوتيج	
	Badari	14	621	52	2368	204	2285	مركز البدارى	
	Sahel Selim	1	65	34	1097	90	1237	مركز ساحل سليم	
	Ghanayem	-	-	14	300	64	643	مركز الغنایم	
	Quseya	4	999	380	6989	465	4978	مركز القوصية	
	Dirout	-	-	1420	2843	607	8063	مركز ديروط	
	Saddafa	299	120	500	400	1500	600	مركز صدفا	
	Manfalout	30	1664	192	5481	396	5484	مركز منفلوط	
	Alfath	119	859	146	2575	188	2800	مركز الفتاح	
Total Assiut		530	8457	2953	29395	4340	33835	إجمالي أسيوط	

تابع جدول ٦: المساحة المملوكة وأعداد سجلات المكلفات بالمحافظات والمأموريات طبقاً لفئات المساحة عام ٢٠١٧

Table 6 cont'd: Owned Area and the number Costlies record in governorates and Tax Office according to the categories of Area 2017

Area : Feddan		المساحة : بالفدان							
Governorate	The Tax Office City / Center / Department	50 _		20 _		10 _		المأمورية مدينة / مركز / قسم	البيان المحافظة
		أعداد سجلات المكلفات Number of Costlies	المساحة المملوكة Area owned	أعداد سجلات المكلفات Number of Costlies	المساحة المملوكة Area owned	أعداد سجلات المكلفات Number of Costlies	المساحة المملوكة Area owned		
Suhaj	Suhaj	8	408	53	1415	183	2376	قسم سوهاج	سوهاج
	Akhmim	239	1561	1484	1604	1825	1231	مركز أخميم	
	Balyana	23	1144	117	2098	534	4074	مركز البلينا	
	Maragha	3	175	44	1133	137	1509	مركز المراغة	
	AL monshat	-	-	64	1541	282	3848	مركز المنشأة	
	Dar es Salaam	114	217	307	479	1439	1964	مركز دار السلام	
	Gerga	11	865	43	1400	154	1995	مركز جرجا	
	Western Johaina	500	500	1004	1018	2401	1514	مركز جهينة الغربية	
	Saqlta	-	-	-	-	63	685	مركز ساقلنة	
	Tama	20	608	73	900	433	1717	مركز طما	
Tahta	7	400	52	1053	203	1237	مركز طهطا		
Total Suhaj		925	5878	3241	12641	7654	22150	إجمالي سوهاج	
Qena	Qena	265	1772	1941	2205	1030	7792	مركز قنا	قنا
	Aboutct	34	2837	82	2269	171	3242	مركز أبوتشت	
	Deshna	3039	4464	3994	3161	3997	3205	مركز دشنا	
	Kosy	14	1169	94	2474	286	3842	مركز قوص	
	Nag Hammadi	25	1755	53	2054	905	1181	مركز نجع حمادى	
	Nakada	7	348	409	1487	149	1496	مركز نقادة	
	Farshout	73	89	85	514	107	876	مركز فرشوط	
	Qeft	7	1075	8	1070	13	1270	مركز قفط	
	El wakf	4	277	56	1099	135	1178	مركز الوقف	
Total Qena		3468	13786	6722	16333	6793	24082	إجمالي قنا	

تابع جدول ٦: المساحة المملوكة وأعداد سجلات المكلفات بالمحافظات والمأموريات طبقاً لفئات المساحة عام ٢٠١٧

Table 6 cont'd: Owned Area and the number Costlies record in governorates and Tax Office according to the categories of Area 2017

Area : Feddan		المساحة : بالفدان							
Governorate	The Tax Office City / Center / Department	50 _		20 _		10 _		المأمورية مدينة / مركز / قسم	البيان المحافظة
		أعداد سجلات المكلفات Number of Costlies	المساحة المملوكة Area owned	أعداد سجلات المكلفات Number of Costlies	المساحة المملوكة Area owned	أعداد سجلات المكلفات Number of Costlies	المساحة المملوكة Area owned		
Aswan	Aswan	-	-	5	161	17	233	مركز أسوان	أسوان
	Edfu	14	823	111	1536	28	4887	مركز إدفو	
	Kom Ombo	5	375	250	6250	200	2703	مركز كوم أمبو	
	Drau	12	357	12	278	34	445	مركز دراو	
	Al sobaeya	34	39	131	509	285	1649	مدينة السباعية	
Total Aswan		65	1594	509	8734	564	9917	إجمالي أسوان	
Luxor	Luxor	1	58	26	726	88	1106	قسم الأقصر	الأقصر
	Bayadeya	21	1674	188	3728	971	4369	مدينة البيضاء	
	Armant	3	183	44	1369	164	2358	مركز أرمنت	
	Esna	40	2720	160	3789	374	4055	مركز أسنا	
Total Luxor		65	4635	418	9612	1597	11888	إجمالي الأقصر	
New Valley	El wahat El kharga	2	927	26	707	68	913	قسم الواحات الخارجة	الوادى الجديد
	El wahat El Dakhla	16	1226	20	810	5	69	قسم الواحات الداخلة	
	Farafra	-	-	-	-	-	-	مركز الفرافرة	
Total New Valley		18	2153	46	1517	73	982	إجمالي الوادى الجديد	

تابع جدول ٦: المساحة المملوكة وأعداد سجلات المكلفات بالمحافظات والمأموريات طبقاً لفئات المساحة عام ٢٠١٧

Table 6 cont'd: Owned Area and the number Costlies record in governorates and Tax Office according to the categories of Area 2017

Area : Feddan

المساحة : بالفدان

Governorate	Item The Tax Office City / Center / Department	Total		100 +		المأمورية مدينة /مركز/قسم	البيان المحافظة
		الإجمالي أعداد سجلات المكلفات Number of Costlies	المساحة المملوكة Area owned	أعداد سجلات المكلفات Number of Costlies	المساحة المملوكة Area owned		
Grand Total		5011135	7894610	20452	932340	الإجمالي العام	
Cairo	Cairo	21363	9001	4	714	مدينة القاهرة	القاهرة
Alexandria	Alexandria	32737	332981	25	185679	مدينة الأسكندرية	الأسكندرية
Port Said	Port Said	-	7629	-	-	مدينة بور سعيد	بورسعيد
Suez	Suez	7309	11823	7	1636	مدينة السويس	السويس
Damietta	Damietta	10380	19055	-	-	مركز دمياط	دمياط
	Faraskour	9121	20021	-	-	مركز فارسكور	
	Kafr Albatekh	11649	34747	8	1762	مركز كفر البطيخ	
	Kafr Saad	8170	23504	33	1162	مركز كفر سعد	
	Zarqa	5176	13278	4	435	مركز الزرقا	
Total Damietta		44496	110605	45	3359	إجمالي دمياط	
Dakahlia	Mansoura	3837	2370	-	-	قسم المنصورة	الدقهلية
	Mansoura	45859	64614	27	10127	مركز المنصورة	
	Aja	34810	45259	29	2480	مركز أجا	
	Sinbillawain	37303	70607	4	480	مركز السنبلأوين	
	Almtarya	1450	3790	1	131	مركز المطرية	
	Almnzala	13853	36436	24	10056	مركز المنزلة	
	Belqas	25172	101869	70	8323	مركز بلقاس	
	Dekerness	11779	51339	19	5652	مركز دكرنس	
	Sherbin	25809	55583	24	4029	مركز شربين	

تابع جدول ٦: المساحة المملوكة وأعداد سجلات المكلفات بالمحافظات والمأموريات طبقاً لفئات المساحة عام ٢٠١٧

Table 6 cont'd: Owned Area and the number Costlies record in governorates and Tax Office according to the categories of Area 2017

Area : Feddan		المساحة : بالفدان				المأمورية	البيان
Governorate	The Tax Office City / Center / Department	الإجمالي		100 +		مدينة /مركز/قسم	المحافظة
		Total أعداد سجلات المكلفات Number of Costlies	المساحة المملوكة Area owned	أعداد سجلات المكلفات Number of Costlies	المساحة المملوكة Area owned		
Dakahlia cont'd	Talkha	18377	36512	27	27	مركز طلخا	تابع الدقهلية
	Mit Ghamr	70412	50805	2	390	مركز ميت غمر	
	Monia elnasr	14147	38503	35	5221	مركز منية النصر	
	El gmalya	5777	14442	13	1650	مركز الجمالية	
	Tammy Amdid	10530	28057	7	918	مركز تمى الامديد	
	Mitt Slsell	5188	16223	7	1645	مركز ميت سلسيل	
	Bani Obaid	8847	22454	7	1340	مركز بنى عبيد	
	Nabarouh	166	766	1	112	مدينة نبروه	
Total Dakahlia		333316	639629	297	52581	إجمالي الدقهلية	
Sharkia	Deyarb negm	298335	48270	5	540	مركز ديرب نجم	الشرقية
	Zagazig	63744	50286	16	2158	مركز الزقازيق	
	Abu Hammad	27379	57411	8	1395	مركز أبوحماد	
	Abu Kabir	16864	48751	16	1186	مركز أبو كبير	
	Alabrahmah	14913	18439	4	881	مركز الإبراهيمية	
	Hosseinieh	34962	170216	98	40340	مركز الحسينية	
	Bilbes	59270	72122	15	2075	مركز بلبس	
	Awlad Saqr	16502	43026	7	672	مركز أولاد صقر	
	Faqous	47114	88227	18	2140	مركز فاقوس	
	Kafr Saqr	22701	37961	10	550	مركز كفر صقر	
	Mena Alkamd	629	57086	57	573	مركز منيا القمح	
	Hehia	20202	28188	2	200	مركز ههيا	
	Mashtool Elsouk	19342	16543	3	411	مركز مشتول السوق	
	Alqnayat	47	3844	3	200	قسم القنايات	
Alqreen	3684	3953	2	2	قسم القرين		
Total Sharkia		645688	744323	264	53323	إجمالي الشرقية	

تابع جدول ٦: المساحة المملوكة وأعداد سجلات المكلفات بالمحافظات والمأموريات طبقاً لفئات المساحة عام ٢٠١٧

Table 6 cont'd: Owned Area and the number Costlies record in governorates and Tax Office according to the categories of Area 2017

Area : Feddan		المساحة : بالفدان					
Governorate	The Tax Office City / Center / Department	الإجمالي		100 +		المأمورية مدينة /مركز /قسم	البيان المحافظة
		أعداد سجلات المكلفات Number of Costlies	المساحة المملوكة Area owned	أعداد سجلات المكلفات Number of Costlies	المساحة المملوكة Area owned		
Kalyubia	Banha	47599	35934	-	-	مركز بنها	القليوبية
	Khanka	18152	26670	10	1307	مركز الخانكة	
	Alkanater Alkhirya	16082	20030	3	2516	مركز القناطر الخيرية	
	Shubra Al Khaimah	2149	2527	5	721	قسم شبرا الخيمة	
	Shebin Alkanater	30202	30328	65	507	مركز شبين القناطر	
	Tookh	44445	39515	10	961	مركز طوخ	
	Qalioub	22918	24329	11	1230	مركز قليوب	
	Kafr Shoukr	14267	15214	3	418	مركز كفر شكر	
	Kaha	9765	11395	2	930	قسم قها	
	Alkhsous	309	377	-	-	قسم الخصوص	
	Alobour	-	-	-	-	قسم العبور	
Total Kalyubia		205888	206319	109	8590	إجمالي القليوبية	
Kafr El Sheikh	Kafr El Sheikh	47546	55014	7	700	مركز كفر الشيخ	كفر الشيخ
	Borollos	9545	29419	-	4291	مركز البرلس	
	Bella	62622	69664	11	1174	مركز بيلا	
	Riyadh	63915	61494	37	4013	مركز الرياض	
	Desouk	41275	61749	14	1408	مركز دسوق	
	Sidi Salem	82411	88487	24	2485	مركز سيدى سالم	
	Fowa	13687	23660	-	-	مركز فوة	
	Qaleen	23267	27743	31	3337	مركز قلين	
	Motobas	44203	49387	5	552	مركز مطويس	
	Hamoul	92414	124028	50	5969	مركز الحامول	
Total Kafr El Sheikh		480885	590645	179	23929	إجمالي كفر الشيخ	

تابع جدول ٦: المساحة المملوكة وأعداد سجلات المكلفات بالمحافظات والمأموريات طبقاً لفئات المساحة عام ٢٠١٧

Table 6 cont'd: Owned Area and the number Costlies record in governorates and Tax Office according to the categories of Area 2017

Area : Feddan

المساحة : بالفدان

Item Governorate	The Tax Office City / Center / Department	الإجمالي Total		100 +		المأمورية مدينة / مركز / قسم	البيان المحافظة
		أعداد سجلات المكلفات Number of Costlies	المساحة المملوكة Area owned	أعداد سجلات المكلفات Number of Costlies	المساحة المملوكة Area owned		
Gharbia	Tanta	75351	73484	-	-	مركز طنطا	الغربية
	Tanta	6588	2463	42	231	قسم طنطا	
	Santa	49379	52044	60	1471	مركز السنطة	
	Mahalla al-Kubra	64611	104159	133	10485	مركز المحلة الكبرى	
	Besion	23544	32674	949	7426	مركز بسيون	
	Zvty	6665	48111	2	334	مركز زفتى	
	Smonod	26245	29813	-	-	مركز سمبود	
	Qtor	34303	49755	18	1622	مركز قطور	
	Kafr El Zayat	46509	42273	-	-	مركز كفر الزيات	
Total Gharbia		333195	434776	1204	21569	إجمالي الغربية	
Menoufia	Shebin Elkom	46420	37015	1	114	مركز شبين الكوم	المنوفية
	Ashmun	78390	60621	-	-	مركز أشمون	
	Bagour	87736	52127	-	-	مركز الباجور	
	Alshohda a	50971	32003	2	215	مركز الشهداء	
	Barket Alsaba	38291	25056	1	121	مركز بركة السبع	
	Tala	50914	39925	2	61	مركز تلا	
	Srs Allian	12157	6992	-	-	مركز سرس الليان	
	Qesna	13487	48709	7	885	مركز قويسنا	
	Menof	49330	38856	1	114	مركز منوف	
	Sadat	6063	36482	42	5600	مدينة السادات	
Total Menoufia		433759	377786	56	7110	إجمالي المنوفية	

تابع جدول ٦: المساحة المملوكة وأعداد سجلات المكلفات بالمحافظات والمأموريات طبقاً لفئات المساحة عام ٢٠١٧

Table 6 cont'd: Owned Area and the number Costlies record in governorates and Tax Office according to the categories of Area 2017

Area : Feddan

المساحة : بالفدان

Item Governorate	The Tax Office City / Center/ Department	Total الإجمالي		100 +		المأمورية مدينة /مركز /قسم	البيان المحافظة
		أعداد سجلات المكلفات Number of Costlies	المساحة المملوكة Area owned	أعداد سجلات المكلفات Number of Costlies	المساحة المملوكة Area owned		
Behera	Damanhour	44471	81392	35	5000	مركز دمنهور	البحيرة
	Abu Almtamer	31291	382193	552	115078	مركز ابو المطامير	
	Abu Hummus	43069	101385	67	29537	مركز ابو حمص	
	Itai gunpowder	45840	65144	25	2893	مركز إيتاي البارود	
	Delengat	34879	72261	8447	441	مركز الدلنجات	
	Mahmudiya	19322	37902	11	2751	مركز المحمودية	
	Hosh Issa	17313	78747	38	6552	مركز حوش عيسى	
	Rashid	11148	24205	1	145	مركز رشيد	
	Shubrakhitt	28028	44658	132	2450	مركز شبراخيت	
	Kafr El Dawar	25883	95907	2836	22742	مركز كفر الدوار	
	Kom Hamada	49590	60395	104	3233	مركز كوم حمادة	
	Rahmaniyah	9294	19908	-	-	مركز الرحمانية	
	Edco	5991	17947	1	593	مركز ادكو	
	Wadi Natrun	2564	87948	1050	33213	مركز وادي النطرون	
Badr	11532	121806	126	27904	مركز بدر		
Total Behera		380215	1291798	13425	252532	إجمالي البحيرة	
Ismailia	Ismailia	9639	9745	2	380	مركز الإسماعيلية	الإسماعيلية
	Abossoar	7098	40554	7	2107	مدينة أبو صوير	
	El tal Elkbeer	1788	18273	210	11907	مركز التل الكبير	
	Kantara West	12953	74198	510	17057	مركز القنطرة غرب	
	El kassasen	3764	35536	7	20175	مدينة القصاصين	
	Fayed	13121	13931	3	3700	مركز فايد	
Total Ismailia		48363	192237	739	55326	إجمالي الإسماعيلية	

تابع جدول ٦: المساحة المملوكة وأعداد سجلات المكلفات بالمحافظات والمأموريات طبقاً لفئات المساحة عام ٢٠١٧

Table 6 cont'd: Owned Area and the number Costlies record in governorates and Tax Office according to the categories of Area 2017

Area : Feddan

المساحة : بالفدان

Governorate	The Tax Office City / Center / Department	الإجمالي Total		100 +		المأمورية مدينة /مركز/قسم	البيان المحافظة
		أعداد سجلات المكلفات Number of Costlies	المساحة المملوكة Area owned	أعداد سجلات المكلفات Number of Costlies	المساحة المملوكة Area owned		
Giza	Alssaf	19120	19012	2	316	مركز الصف	الجيزة
	Atfih	28313	19097	-	-	مركز أطفيح	
	Monshat Alkanater	22642	5808	110	18	مركز منشأة القناطر	
	OboualnMrs	12443	11584	-	-	مركز أبو النمرس	
	Alhawwamdah	5856	3307	54	196	مركز الحوامدية	
	Badrashin	21271	21379	-	-	مركز البدرشين	
	Ayat	18539	43459	15	1825	مركز العياط	
	Osim	32611	32174	26	2780	مركز أوسيم	
	Alomranya	6835	5160	-	-	قسم العمرانية	
	Warraq	8627	5492	-	-	قسم الوراق	
Al wahat Bahariya	1673	6895	1	159	قسم الواحات البحرية		
Total Giza		177930	173367	208	5294	إجمالي الجيزة	
Beni Suef	Beni Suef	222	21797	-	-	مركز بني سويف	بني سويف
	Fashn	37971	50002	-	-	مركز الفشن	
	Wasta	33316	41055	1	110	مركز الواسطى	
	Ahnasia	38432	45678	-	-	مركز أهناسيا	
	BPA	109438	35263	-	-	مركز ببا	
	Semsta	275	27001	-	-	مركز سمسطا	
	Nasser	29072	34067	15	2157	مركز ناصر	
Total Beni Suef		248726	254863	16	2267	إجمالي بني سويف	

تابع جدول ٦: المساحة المملوكة وأعداد سجلات المكلفات بالمحافظات والمأموريات طبقاً لفئات المساحة عام ٢٠١٧

Table 6 cont'd: Owned Area and the number Costlies record in governorates and Tax Office according to the categories of Area 2017

Area : Feddan		المساحة : بالفدان						
Governorate	The Tax Office City / Center / Department	Total الإجمالي		100 +		المأمرية مدينة / مركز / قسم	البيان المحافظة	
		أعداد سجلات المكلفات Number of Costlies	المساحة المملوكة Area owned	أعداد سجلات المكلفات Number of Costlies	المساحة المملوكة Area owned			
Fayoum	Fayoum	21825	70846	35	4645	مركز الفيوم	الفيوم	
	Atsa	37473	56471	160	312	مركز أطسا		
	Senoras	611	61186	25	2438	مركز سنورس		
	Tamiya	14546	60466	14	1415	مركز طامية		
	Yusuf Alsdeek	14850	48500	20	2500	مركز يوسف الصديق		
	Ibshway	18206	30600	6	800	مركز إيشواى		
	Total Fayoum		107511	328069	260	12110		إجمالي الفيوم
Minya	Minya	45300	56575	-	-	مركز المنيا	المنيا	
	Obokerkas	35000	46713	9	1717	مركز أبو قرقاص		
	Adwa	18012	27922	4	1070	مركز العدوة		
	Bani Mazar	36470	53324	5	1312	مركز بنى مزار		
	Deir Mawas	29500	565272	-	197758	مركز ديرمواس		
	Samalout	47317	63231	-	-	مركز سمالوط		
	Matay	21093	32400	-	-	مركز مطاى		
	Maghagha	21854	43370	13	4143	مركز مغاغة		
	Mallawi	65707	59602	9	864	مركز ملوى		
Total Minya		320253	948409	40	206864	إجمالي المنيا		
Assiut	Assiut	63775	39708	-	-	مركز أسيوط	أسيوط	
	Abnoub	44206	32065	1	91	مركز أبنوب		
	Abu Tig	13396	27281	-	-	مركز أبوتيج		
	Badari	32436	17924	-	-	مركز البدارى		
	Sahel Selim	22718	13665	-	-	مركز ساحل سليم		
	Ghanayem	12869	71244	-	-	مركز الغنايم		
	Quseya	25895	54825	9	6682	مركز القوصية		
	Dirout	37088	40791	-	-	مركز ديروط		
	Saddafa	30950	16759	1	180	مركز صدفا		
	Manfalout	46869	46422	10	1774	مركز منفلوط		
	Alfath	34137	37604	-	-	مركز الفتاح		
	Total Assiut		364339	398288	21	8727		إجمالي أسيوط

تابع جدول ٦: المساحة المملوكة وأعداد سجلات المكلفات بالمحافظات والمأموريات طبقاً لفئات المساحة عام ٢٠١٧

Table 6 cont'd: Owned Area and the number Costlies record in governorates and Tax Office according to the categories of Area 2017

Area : Feddan		المساحة : بالفدان					
Governorate	The Tax Office City / Center / Department	Total		100 +		المأمورية مدينة /مركز /قسم	البيان المحافظة
		أعداد سجلات المكلفات Number of Costlies	المساحة المملوكة Area owned	أعداد سجلات المكلفات Number of Costlies	المساحة المملوكة Area owned		
Suhaj	Suhaj	65908	38807	3	778	قسم سوهاج	سوهاج
	Akhmim	37004	16112	1	96	مركز أخميم	
	Balyana	45080	32525	-	-	مركز البلينا	
	Maragha	34033	28786	-	-	مركز المراغة	
	AL monshat	53491	39678	-	-	مركز المنشأة	
	Dar es Salaam	18476	34021	33	119	مركز دار السلام	
	Gerga	51597	33286	4	530	مركز جرجا	
	Western Johaina	26678	22309	400	400	مركز جهينة الغربية	
	Saqlta	22179	13603	-	-	مركز ساقلنة	
	Tama	44692	30963	1	120	مركز طما	
Tahta	44779	30845	1	200	مركز طهطا		
Total Suhaj		443917	320935	443	2243	إجمالي سوهاج	
Qena	Qena	35556	41632	500	3541	مركز قنا	قنا
	Aboutct	32474	38346	-	-	مركز أبوتشت	
	Deshna	28888	40898	2569	7276	مركز دشنا	
	Kosy	31292	33653	5	879	مركز قوص	
	Nag Hammadi	30855	31699	1	111	مركز نجع حمادى	
	Nakada	10496	17318	-	-	مركز نقادة	
	Farshout	12079	11067	-	-	مركز فرشوط	
	Qeft	150	15474	1	499	مركز قفط	
	El wakf	5976	9643	4	708	مركز الوقف	
Total Qena		187766	239730	3080	13014	إجمالي قنا	

تابع جدول ٦: المساحة المملوكة وأعداد سجلات المكلفات بالمحافظات والمأموريات طبقاً لفئات المساحة عام ٢٠١٧

Table 6 cont'd: Owned Area and the number Costlies record in governorates and Tax Office according to the categories of Area 2017

Area : Feddan		المساحة : بالفدان					
Governorate	The Tax Office City / Center / Department	Total الإجمالي		100 +		المأمورية مدينة / مركز / قسم	البيان المحافظة
		أعداد سجلات المكلفات Number of Costlies	المساحة المملوكة Area owned	أعداد سجلات المكلفات Number of Costlies	المساحة المملوكة Area owned		
Aswan	Aswan	5366	3747	-	-	مركز أسوان	أسوان
	Edfu	24403	35222	3	321	مركز إدفو	
	Kom Ombo	56894	84236	6	11037	مركز كوم أمبو	
	Drau	6266	9282	5	600	مركز دراو	
	Al sobaeya	6378	9774	-	-	مدينة السباعية	
Total Aswan		99307	142261	14	11958	إجمالي أسوان	
Luxor	Luxor	6536	6090	-	-	قسم الأقصر	الأقصر
	Bayadeya	28603	38205	12	3059	مدينة البيضاء	
	Armant	8739	17729	2	211	مركز أرمنت	
	Esna	45807	52640	-	-	مركز أسنا	
Total Luxor		89685	114664	14	3270	إجمالي الأقصر	
New Valley	El wahat El kharga	1460	8719	-	-	قسم الواحات الخارجة	الوادي الجديد
	El wahat El Dakhla	2847	14405	2	245	قسم الواحات الداخلة	
	Farafra	180	1348	-	-	مركز الفرافرة	
Total New Valley		4487	24472	2	245	إجمالي الوادي الجديد	

سجلات المكلفات : هي سجل مخصص لإثبات البيانات التي تساعد في تحديد المكلف (المالك) بأداء ضريبة الأطنان الزراعية ويدون به كل التغيرات التي تطرأ على الملكية.

الجهاز المركزى للتعبئة العامة والإحصاء

العنوان : ٣ طريق صلاح سالم - مدينة نصر - القاهرة - جمهورية مصر العربية
صندوق بريد: ٢٠٨٦ مدينة نصر - القاهرة
تليفون : ٢٤٠٢٣٠٣١ فاكس : ٢٤٠٢٤٠٩٩

Central Agency for Public Mobilization and Statistics (CAPMAS)

Address : 3 Salah Salem St. - Nasr City - Cairo - Egypt

P.O.Box : 2086 Nasr City - Cairo

Tel : (+20) 24023031

Fax : (+20) 24024099

Website : <http://www.capmas.gov.eg>

الموقع الإلكتروني للجهاز :

Email : pres_capmas@capmas.gov.eg

البريد الإلكتروني :

رقم الإيداع بدارالكتب : ٢٠١٤ / ١٨٨٢١



الجههاز المركزي للتعبيئة العامة والاحصاء

مدينة نصر - ش صلاح سالم - القاهرة - مصر

تليفون: (+202)24023031 - صندوق بريد: 2086 - فاكس: (+202) 24024099

الموقع الالكترونى: www.capmas.gov.eg

البريد الالكترونى: pres_capmas@capmas.gov.eg

طبع بمطبعة الجهاز المركزي
للتعبئة العامة والاحصاء